ПАСПОРТ ДОСТУПНОСТИ

МДОУ детский сад общеразвивающего вида с приоритетным осуществлением деятельности по познавательно-речевому развитию детей № 11 «Чайка»

187555, Ленинградская область, Тихвинский район,
г. Тихвин, ул. МОПРа, дом 17

(выполнено в соответствии с Методикой, позволяющей объективизировать и систематизировать доступность объектов и услуг в приоритетных сферах жизнедеятельности для инвалидов и других маломобильных групп населения, с возможностью учета региональной специфики, утверждённой приказом Министерства труда и социальной защиты Российской Федерации от 25 декабря 2012 года № 627)

2015 год

УТВЕРЖДАЮ
Руководитель организации
Н.С. Миронова
_____
«____» _____ 20___ г.

ПАСПОРТ ДОСТУПНОСТИ
объекта социальной инфраструктуры (ОСИ)
№ 2

1. Общие сведения об объекте

1.1. Наименование (вид) объекта: *МДОУ детский сад общеразвивающего вида с приоритетным осуществлением деятельности по познавательно-речевому развитию детей № 11«Чайка».*
1.2. Адрес объекта: *187555, Ленинградская область, Тихвинский район, г. Тихвин, ул. МОПРа, дом 17.*
1.3. Сведения о размещении объекта:
- отдельно стоящее здание: *2* этажа, *722,3* кв.м
- часть здания: _____ этажей (или на _____ этаже), _____ кв.м
- наличие прилегающего земельного участка (*да*, нет); _____кв.м
1.4. Год постройки здания: *1974*, последнего капитального ремонта: *не было.*
1.5. Дата предстоящих плановых ремонтных работ: *текущий 2016,*
сведения об организации, расположенной на объекте
1.6. Название организации (учреждения), (полное юридическое наименование – согласно Уставу, краткое наименование): *Муниципальное дошкольное образовательное учреждение детский сад общеразвивающего вида с приоритетным осуществлением деятельности по познавательно-речевому развитию детей № 11«Чайка», (МДОУ детский сад ОВ № 11 «Чайка»).*
1.7. Юридический адрес организации (учреждения): *187555, Ленинградская область, Тихвинский район, г. Тихвин, ул. Делегатская, дом 63.*
1.8. Основание для пользования объектом (*оперативное управление*, аренда, собственность)
1.9. Форма собственности (*государственная*, негосударственная)
1.10. Территориальная принадлежность (федеральная, региональная, *муниципальная*)
1.11. Вышестоящая организация (*наименование*): *Комитет образования.*
1.12. Адрес вышестоящей организации, другие координаты: *Ленинградская область, г. Тихвин, ул. Советская, 48.*

2. Характеристика деятельности организации на объекте

2.1 Сфера деятельности (здравоохранение, *образование*, социальная защита, физическая культура и спорт, культура, связь и информация, транспорт, жилой фонд, потребительский рынок и сфера услуг, другое)
2.2 Виды оказываемых услуг: *"дошкольное образование"*
2.3 Форма оказания услуг: (*на объекте,* с длительным пребыванием, в т.ч. проживанием, на дому,) на объекте
2.4 Категории обслуживаемого населения по возрасту: (*дети*, взрослые трудоспособного возраста, пожилые; все возрастные категории)

2.5 Категории обслуживаемых инвалидов: *инвалиды, передвигающиеся на кресле-коляске, инвалиды с нарушениями опорно-двигательного аппарата; нарушениями зрения, нарушениями слуха, нарушениями умственного развития*
2.6 Плановая мощность: посещаемость (количество обслуживаемых в день), вместимость, пропускная способность: *120 чел.*
2.7 Участие в исполнении ИПР инвалида, ребенка-инвалида (да, *нет*)

3. Состояние доступности объекта

3.1. Путь следования к объекту пассажирским транспортом
(описать маршрут движения с использованием пассажирского транспорта)
Автобус до остановки «Военкомат»
наличие адаптированного пассажирского транспорта к объекту: *нет*

3.2. Путь к объекту от ближайшей остановки пассажирского транспорта:
3.2.1 расстояние до объекта от остановки транспорта *500* м
3.2.2 время движения (пешком) *6* мин
3.2.3 наличие выделенного от проезжей части пешеходного пути (да, *нет*),
3.2.4 Перекрестки: *нерегулируемые; регулируемые, со звуковой сигнализацией, таймером; нет*
3.2.5 Информация на пути следования к объекту: *акустическая, тактильная, визуальная; нет.*
3.2.6 Перепады высоты на пути: *есть*, нет
Их обустройство для инвалидов на коляске: *да, нет*

3.3 Организация доступности объекта для инвалидов – форма обслуживания*

№ п/п	Категория инвалидов (вид нарушения)	Вариант организации доступности объекта (формы обслуживания)*
1.	Все категории инвалидов и МГН	
	в том числе инвалиды:	
2	передвигающиеся на креслах-колясках	*ВНД*
3	с нарушениями опорно-двигательного аппарата	*ВНД*
4	с нарушениями зрения	*ВНД*
5	с нарушениями слуха	*ВНД*
6	с нарушениями умственного развития	*ДУ*

* - указывается один из вариантов: «А», «Б», «ДУ», «ВНД»

3.4 Состояние доступности основных структурно-функциональных зон

№ п \п	Основные структурно-функциональные зоны	Состояние доступности, в том числе для основных категорий инвалидов**
1	Территория, прилегающая к зданию (участок)	*ДП-И (Г,У,О), ВНД-И (С, К)*
2	Вход (входы) в здание	*ДП-И (Г, У), ВНД-И (О, С, К)*
3	Путь (пути) движения внутри здания (в т.ч. пути эвакуации)	*ДУ-И (Г, У,) ВНД-И (С, О, К)*
4	Зона целевого назначения здания (целевого	*ДУ-И (О, К, У,)*

	посещения объекта)	*ВНД-И (Г, С)*
5	Санитарно-гигиенические помещения	*ДП-И (У, Г), ВНД-И (О, С, К)*
6	Система информации и связи (на всех зонах)	*ДУ-И (У, К, О), ВНД-И (Г, С)*
7	Пути движения к объекту (от остановки транспорта)	*ДП-И (Г, У, О), ВНД-И (С, К)*

** Указывается: ДП-В - доступно полностью всем; ДП-И (К, О, С, Г, У) – доступно полностью избирательно (указать категории инвалидов); ДЧ-В - доступно частично всем; ДЧ-И (К, О, С, Г, У) – доступно частично избирательно (указать категории инвалидов); ДУ - доступно условно, ВНД – временно недоступно.

3.5. Итоговое заключение о состоянии доступности ОСИ:

Объект признан условно доступным для инвалидов с умственными нарушениями временно недоступным, для инвалидов с нарушениями зрения, для инвалидов с патологией опорно-двигательного аппарата, с нарушениями слуха, для инвалидов, передвигающихся на креслах колясках.

Пользователями услуг учреждения являются дети дошкольного возраста, передвижение которых по объекту осуществляются только в сопровождении сотрудников. В связи с этим доступность объекта может быть обеспечена при организации обучения специалистов, по оказанию необходимой квалифицированной помощи МНГ (знание специфики различных групп инвалидности и влияние ее на способность передвижения внутри помещений, на прилегающих территориях; умение использовать специальную технику при оказании помощи МНГ), а так же выполнением следующих мероприятий-

Территория, прилегающая к зданию (участок):

снизить высоту бортового камня в местах пересечения тротуара с проезжей частью; выровнять подходы к объекту (установить декоративное ограждение выполняющее направляющую функции); выделить места для парковки инвалидов, обозначить их соответствующими международными символами;

Вход в здание (главный вход, входы в группы расположенные на первом этаже):

увеличить габариты входных площадок входы в группы расположенные на первом этаже (2,2х2,2м п. 5.1.3 СП 59.13330.2012), установить пандус на высоту входной площадки входы в группы расположенные на первом этаже (п.4.1.14 СП 59.13330.2012); установить противоскользящее покрытие на края ступеней; установить поручни вдоль марша лестниц в соответствии с нормативными требованиями на высоту 0,9м. и 0,5м. (п. 4.1.14, 5.2.15 СП 59.13330.2012, п. 3.32 СНиП 35-01-2001); увеличить дверные проемы до ширины рабочего полотна в свету не менее 90 см. или ширины достаточной для проезда детского кресла коляски с посторонней помощью; снизить высоту порогов входных дверей (не более 1.4см. один элемент порога); двери оборудовать доводчиком с задержкой автоматического закрывания не менее 5 секунд; установить кнопку вызова персонала в пределах досягаемости с уровня земли.

Путь (пути) движения внутри здания:

установить недостающие поручни вдоль обеих сторон маршей лестниц 0,9м. и 0,5м. (п. 4.1.14, 5.2.15 СП 59.13330.2012, п. 3.32 СНиП 35-01-2001); увеличить дверные проемы до ширины рабочего полотна в свету не менее 90 см. или ширины достаточной для проезда детского кресла коляски с посторонней помощью; снизить высоту порогов (не более 1.4см.); при необходимости передвижения по внутренним лестницам для инвалидов использующих кресла коляски приобрести мобильный подъемник.

Зона целевого назначения здания (целевого посещения объекта):

оборудовать места для лиц с нарушением слуха (кресла с подключением слухового аппарата не менее 5% от общего количества мест, возможна установка индукционного контура).

Санитарно-гигиенические помещения:
в группах, где имеются унитазы установить опорные поручни, оборудовать поручнями раковины.
Система информации на объекте:
на всех структурно-функциональных зонах, начиная с прилегающей территории обеспечить своевременное получение визуальной, акустической и тактильной информации, в т.ч. с учетом потребностей инвалидов с нарушениями зрения (информационные указатели, рельефные (тактильные) полосы, малогабаритные аудиовизуальные информационно-справочные системы, и т. д.) (п. 5.5 СП 59.13330.2012).

Полное соответствие объекта нормативным требованиям в части доступности для МГН возможно только при капитальном ремонте и/или реконструкции.

4. Управленческое решение

4.1. Рекомендации по адаптации основных структурных элементов объекта

№№ п \п	Основные структурно-функциональные зоны объекта	Рекомендации по адаптации объекта (вид работы)*
1	Территория, прилегающая к зданию (участок)	*Текущий ремонт, организационные мероприятия,*
2	Вход (входы) в здание	*Капитальный ремонт, Рек. организационные мероприятия, индивидуальное решение с ТСР*
3	Путь (пути) движения внутри здания (в т.ч. пути эвакуации)	*Текущий ремонт, организационные мероприятия, индивидуальное решение с ТСР*
4	Зона целевого назначения здания (целевого посещения объекта)	*Текущий ремонт, организационные мероприятия,*
5	Санитарно-гигиенические помещения	*Текущий ремонт, организационные мероприятия, индивидуальное решение с ТСР*
6	Система информации на объекте (на всех зонах)	*Текущий ремонт, организационные мероприятия, индивидуальное решение с ТСР*
7	Пути движения к объекту (от остановки транспорта)	*Текущий ремонт, организационные мероприятия,*
8	Все зоны и участки	*Текущий ремонт, организационные мероприятия, индивидуальное решение с ТСР*

*- указывается один из вариантов (видов работ): не нуждается; ремонт (текущий, капитальный); индивидуальное решение с ТСР; технические решения невозможны – организация альтернативной формы обслуживания

4.2. Период проведения работ _____
в рамках исполнения _____
(указывается наименование документа: программы, плана)

4.3 Ожидаемый результат (по состоянию доступности) после выполнения работ по адаптации: *ДП-И (О, У, С, Г), ДУ-И (К).*
Оценка результата исполнения программы, плана (по состоянию доступности) _____

4.4. Для принятия решения требуется, не требуется *(нужное подчеркнуть):*
Согласование _____

Имеется заключение уполномоченной организации о состоянии доступности объекта (*наименование документа и выдавшей его организации, дата*), прилагается _____

4.5. Информация размещена (обновлена) на Карте доступности субъекта Российской Федерации дата _____
(наименование сайта, портала)

5. Особые отметки

Паспорт сформирован на основании:

1. Анкеты (информации об объекте) от «07» декабря 2015 г.,

2. Акта обследования объекта: № 2 от «07» декабря 2015 г.,

3. Решения Межведомственной комиссии по координации деятельности и контролю в сфере формирования доступной среды жизнедеятельности для инвалидов и других маломобильных групп населения от «25» декабря 2015 г.

УТВЕРЖДАЮ
Руководитель организации
_____
_____
«___» _____ 20___г.

АНКЕТА
(информация об объекте социальной инфраструктуры)
К ПАСПОРТУ ДОСТУПНОСТИ ОСИ
№ 2

1. Общие сведения об объекте

1.1. Наименование (вид) объекта: *МДОУ детский сад общеразвивающего вида с приоритетным осуществлением деятельности по познавательно-речевому развитию детей № 11«Чайка».*
1.2. Адрес объекта: *187555, Ленинградская область, Тихвинский район, г. Тихвин, ул. МОПРа, дом 17.*
1.3. Сведения о размещении объекта:
- отдельно стоящее здание: *2* этажа, *722,3* кв.м
- часть здания: _____ этажей (или на _____ этаже), _____ кв.м
- наличие прилегающего земельного участка (*да*, нет): _____кв.м
1.4. Год постройки здания: *1974*, последнего капитального ремонта: *не было.*
1.5. Дата предстоящих плановых ремонтных работ: *текущий 2016,*
сведения об организации, расположенной на объекте
1.6. Название организации (учреждения), (полное юридическое наименование – согласно Уставу, краткое наименование): *Муниципальное дошкольное образовательное учреждение детский сад общеразвивающего вида с приоритетным осуществлением деятельности по познавательно-речевому развитию детей № 11«Чайка», (МДОУ детский сад ОВ № 11 «Чайка»).*
1.7. Юридический адрес организации (учреждения): *187555, Ленинградская область, Тихвинский район, г. Тихвин, ул. Делегатская, дом 63.*
1.8. Основание для пользования объектом (*оперативное управление*, аренда, собственность)
1.9. Форма собственности (*государственная*, негосударственная)
1.10. Территориальная принадлежность (федеральная, региональная, *муниципальная*)
1.11. Вышестоящая организация (*наименование*): *Комитет образования.*
1.12. Адрес вышестоящей организации, другие координаты: *Ленинградская область, г. Тихвин, ул. Советская, 48.*

2. Характеристика деятельности организации на объекте

2.1 Сфера деятельности (здравоохранение, *образование*, социальная защита, физическая культура и спорт, культура, связь и информация, транспорт, жилой фонд, потребительский рынок и сфера услуг, другое)
2.2 Виды оказываемых услуг: *"дошкольное образование"*
2.3 Форма оказания услуг: (*на объекте,* с длительным пребыванием, в т.ч. проживанием, на дому,) на объекте
2.4 Категории обслуживаемого населения по возрасту: (*дети*, взрослые трудоспособного возраста, пожилые; все возрастные категории)

2.5 Категории обслуживаемых инвалидов: *инвалиды, передвигающиеся на кресле-коляске, инвалиды с нарушениями опорно-двигательного аппарата; нарушениями зрения, нарушениями слуха, нарушениями умственного развития*
2.6 Плановая мощность: посещаемость (количество обслуживаемых в день), вместимость, пропускная способность: *120 чел.*
2.7 Участие в исполнении ИПР инвалида, ребенка-инвалида (да, *нет*)

3. Состояние доступности объекта

3.1. Путь следования к объекту пассажирским транспортом
(описать маршрут движения с использованием пассажирского транспорта)
Автобус до остановки «Военкомат»
наличие адаптированного пассажирского транспорта к объекту: *нет*

3.2. Путь к объекту от ближайшей остановки пассажирского транспорта:
3.2.1 расстояние до объекта от остановки транспорта *500* м
3.2.2 время движения (пешком) *6* мин
3.2.3 наличие выделенного от проезжей части пешеходного пути (да, *нет*),
3.2.4 Перекрестки: *нерегулируемые; регулируемые, со звуковой сигнализацией, таймером; нет*
3.2.5 Информация на пути следования к объекту: *акустическая, тактильная, визуальная; нет.*
3.2.6 Перепады высоты на пути: *есть*, нет
Их обустройство для инвалидов на коляске: *да, нет*

3.3 Организация доступности объекта для инвалидов – форма обслуживания*

№ п/п	Категория инвалидов (вид нарушения)	Вариант организации доступности объекта (формы обслуживания)*
1.	Все категории инвалидов и МГН	
	в том числе инвалиды:	
2	передвигающиеся на креслах-колясках	*ВНД*
3	с нарушениями опорно-двигательного аппарата	*ВНД*
4	с нарушениями зрения	*ВНД*
5	с нарушениями слуха	*ВНД*
6	с нарушениями умственного развития	*ДУ*

* - указывается один из вариантов: «А», «Б», «ДУ», «ВНД»

3.4 Состояние доступности основных структурно-функциональных зон

№ п \п	Основные структурно-функциональные зоны	Состояние доступности, в том числе для основных категорий инвалидов**
1	Территория, прилегающая к зданию (участок)	*ДП-И (Г,У,О), ВНД-И (С, К)*
2	Вход (входы) в здание	*ДП-И (Г, У), ВНД-И (О, С, К)*
3	Путь (пути) движения внутри здания (в т.ч. пути эвакуации)	*ДУ-И (Г, У,) ВНД-И (С, О, К)*
4	Зона целевого назначения здания (целевого	*ДУ-И (О, К, У,)*

	посещения объекта)	*ВНД-И (Г, С)*
5	Санитарно-гигиенические помещения	*ДП-И (У, Г), ВНД-И (О, С, К)*
6	Система информации и связи (на всех зонах)	*ДУ-И (У, К, О), ВНД-И (Г, С)*
7	Пути движения к объекту (от остановки транспорта)	*ДП-И (Г, У, О), ВНД-И (С, К)*

** Указывается: ДП-В - доступно полностью всем; ДП-И (К, О, С, Г, У) – доступно полностью избирательно (указать категории инвалидов); ДЧ-В - доступно частично всем; ДЧ-И (К, О, С, Г, У) – доступно частично избирательно (указать категории инвалидов); ДУ - доступно условно, ВНД – временно недоступно.

Размещение информации на Карте доступности субъекта Российской Федерации согласовано Миронова И.С заведующий, 8 81363 52381

(подпись, Ф.И.О., должность; координаты для уполномоченного представителя объекта)

УТВЕРЖДАЮ
Руководитель организации
_____ Н.С. Миронова
_____
«____» _____ 20___г.

АКТ ОБСЛЕДОВАНИЯ
объекта социальной инфраструктуры
К ПАСПОРТУ ДОСТУПНОСТИ ОСИ
№ 2

Тихвинского муниципального района Ленинградской области *«07» декабря 2015 года*

1. Общие сведения об объекте

1.1. Наименование (вид) объекта: *МДОУ детский сад общеразвивающего вида с приоритетным осуществлением деятельности по познавательно-речевому развитию детей № 11«Чайка».*
1.2. Адрес объекта: *187555, Ленинградская область, Тихвинский район, г. Тихвин, ул. МОПРа, дом 17.*
1.3. Сведения о размещении объекта:
- отдельно стоящее здание: *2* этажа, *722,3* кв.м
- часть здания: _____ этажей (или на _____ этаже), _____ кв.м
- наличие прилегающего земельного участка (*да*, нет); _____кв.м
1.4. Год постройки здания: *1974*, последнего капитального ремонта: *не было.*
1.5. Дата предстоящих плановых ремонтных работ: *текущий 2016.*
сведения об организации, расположенной на объекте
1.6. Название организации (учреждения), (полное юридическое наименование – согласно Уставу, краткое наименование): *Муниципальное дошкольное образовательное учреждение детский сад общеразвивающего вида с приоритетным осуществлением деятельности по познавательно-речевому развитию детей № 11«Чайка». (МДОУ детский сад ОВ № 11 «Чайка»).*
1.7. Юридический адрес организации (учреждения): *187555, Ленинградская область, Тихвинский район, г. Тихвин, ул. Делегатская, дом 63.*

2. Характеристика деятельности организации на объекте

Дополнительная информация: *Дошкольное образование.*

3. Состояние доступности объекта

3.1. Путь следования к объекту пассажирским транспортом
(описать маршрут движения с использованием пассажирского транспорта)
Автобус до остановки «Военкомат»
наличие адаптированного пассажирского транспорта к объекту: *нет*

3.2. Путь к объекту от ближайшей остановки пассажирского транспорта:
3.2.1 расстояние до объекта от остановки транспорта *500* м

3.2.2 время движения (пешком) *6* мин
3.2.3 наличие выделенного от проезжей части пешеходного пути (да, *нет*),
3.2.4 Перекрестки: *нерегулируемые; регулируемые, со звуковой сигнализацией, таймером; нет*
3.2.5 Информация на пути следования к объекту: *акустическая, тактильная, визуальная; нет.*
3.2.6 Перепады высоты на пути: *есть*, нет
Их обустройство для инвалидов на коляске: *да, нет*

3.3 Организация доступности объекта для инвалидов – форма обслуживания*

№ п/п	Категория инвалидов (вид нарушения)	Вариант организации доступности объекта (формы обслуживания)*
1.	Все категории инвалидов и МГН	
	в том числе инвалиды:	
2	передвигающиеся на креслах-колясках	*ВНД*
3	с нарушениями опорно-двигательного аппарата	*ВНД*
4	с нарушениями зрения	*ВНД*
5	с нарушениями слуха	*ВНД*
6	с нарушениями умственного развития	*ДУ*

* - указывается один из вариантов: «А», «Б», «ДУ», «ВНД»

3.4 Состояние доступности основных структурно-функциональных зон

№ п \п	Основные структурно-функциональные зоны	Состояние доступности, в том числе для основных категорий инвалидов**
1	Территория, прилегающая к зданию (участок)	*ДП-И (Г,У,О), ВНД-И (С, К)*
2	Вход (входы) в здание	*ДП-И (Г, У), ВНД-И (О, С, К)*
3	Путь (пути) движения внутри здания (в т.ч. пути эвакуации)	*ДУ-И (Г, У,) ВНД-И (С, О, К)*
4	Зона целевого назначения здания (целевого посещения объекта)	*ДУ-И (О, К, У,) ВНД-И (Г, С)*
5	Санитарно-гигиенические помещения	*ДП-И (У, Г), ВНД-И (О, С, К)*
6	Система информации и связи (на всех зонах)	*ДУ-И (У, К, О), ВНД-И (Г, С)*
7	Пути движения к объекту (от остановки транспорта)	*ДП-И (Г, У, О), ВНД-И (С, К)*

** Указывается: ДП-В - доступно полностью всем; ДП-И (К, О, С, Г, У) – доступно полностью избирательно (указать категории инвалидов); ДЧ-В - доступно частично всем; ДЧ-И (К, О, С, Г, У) – доступно частично избирательно (указать категории инвалидов); ДУ - доступно условно, ВНД – временно недоступно.

3.5. Итоговое заключение о состоянии доступности ОСИ:

Объект признан условно доступным для инвалидов с умственными нарушениями временно недоступным, для инвалидов с нарушениями зрения, для инвалидов с патологией опорно-двигательного аппарата, с нарушениями слуха, для инвалидов, передвигающихся на креслах колясках.

Пользователями услуг учреждения являются дети дошкольного возраста, передвижение которых по объекту осуществляются только в сопровождении сотрудников. В связи с этим доступность объекта может быть обеспечена при организации обучения специалистов, по оказанию необходимой квалифицированной помощи МНГ (знание специфики различных групп инвалидности и влияние ее на способность передвижения внутри помещений, на прилегающих территориях; умение использовать специальную технику при оказании помощи МНГ), а так же выполнением следующих мероприятий-

Территория, прилегающая к зданию (участок):

снизить высоту бортового камня в местах пересечения тротуара с проезжей частью; выровнять подходы к объекту (установить декоративное ограждение выполняющее направляющую функции); выделить места для парковки инвалидов, обозначить их соответствующими международными символами;

Вход в здание (главный вход, входы в группы расположенные на первом этаже):

увеличить габариты входных площадок входы в группы расположенные на первом этаже (2,2х2,2м п. 5.1.3 СП 59.13330.2012), установить пандус на высоту входной площадки входы в группы расположенные на первом этаже (п.4.1.14 СП 59.13330.2012); установить противоскользящее покрытие на края ступеней; установить поручни вдоль марша лестниц в соответствии с нормативными требованиями на высоту 0,9м. и 0,5м. (п. 4.1.14, 5.2.15 СП 59.13330.2012, п. 3.32 СНиП 35-01-2001); увеличить дверные проемы до ширины рабочего полотна в свету не менее 90 см. или ширины достаточной для проезда детского кресла коляски с посторонней помощью; снизить высоту порогов входных дверей (не более 1.4см. один элемент порога); двери оборудовать доводчиком с задержкой автоматического закрывания не менее 5 секунд; установить кнопку вызова персонала в пределах досягаемости с уровня земли.

Путь (пути) движения внутри здания:

установить недостающие поручни вдоль обеих сторон маршей лестниц 0,9м. и 0,5м. (п. 4.1.14, 5.2.15 СП 59.13330.2012, п. 3.32 СНиП 35-01-2001); увеличить дверные проемы до ширины рабочего полотна в свету не менее 90 см. или ширины достаточной для проезда детского кресла коляски с посторонней помощью; снизить высоту порогов (не более 1.4см.); при необходимости передвижения по внутренним лестницам для инвалидов использующих кресла коляски приобрести мобильный подъемник.

Зона целевого назначения здания (целевого посещения объекта):

оборудовать места для лиц с нарушением слуха (кресла с подключением слухового аппарата не менее 5% от общего количества мест, возможна установка индукционного контура).

Санитарно-гигиенические помещения:

в группах, где имеются унитазы установить опорные поручни, оборудовать поручнями раковины.

Система информации на объекте:

на всех структурно-функциональных зонах, начиная с прилегающей территории обеспечить своевременное получение визуальной, акустической и тактильной информации, в т.ч. с учетом потребностей инвалидов с нарушениями зрения (информационные указатели, рельефные (тактильные) полосы, малогабаритные аудиовизуальные информационно-справочные системы, и т. д.) (п. 5.5 СП 59.13330.2012).

Полное соответствие объекта нормативным требованиям в части доступности для МГН возможно только при капитальном ремонте и/или реконструкции.

4. Управленческое решение

4.1. Рекомендации по адаптации основных структурных элементов объекта

№№ п \п	Основные структурно-функциональные зоны объекта	Рекомендации по адаптации объекта (вид работы)*
1	Территория, прилегающая к зданию (участок)	*Текущий ремонт, организационные мероприятия,*
2	Вход (входы) в здание	*Капитальный ремонт, Рек. организационные мероприятия, индивидуальное решение с ТСР*
3	Путь (пути) движения внутри здания (в т.ч. пути эвакуации)	*Текущий ремонт, организационные мероприятия, индивидуальное решение с ТСР*
4	Зона целевого назначения здания (целевого посещения объекта)	*Текущий ремонт, организационные мероприятия,*
5	Санитарно-гигиенические помещения	*Текущий ремонт, организационные мероприятия, индивидуальное решение с ТСР*
6	Система информации на объекте (на всех зонах)	*Текущий ремонт, организационные мероприятия, индивидуальное решение с ТСР*
7	Пути движения к объекту (от остановки транспорта)	*Текущий ремонт, организационные мероприятия,*
8	Все зоны и участки	*Текущий ремонт, организационные мероприятия, индивидуальное решение с ТСР*

*- указывается один из вариантов (видов работ): не нуждается; ремонт (текущий, капитальный); индивидуальное решение с ТСР; технические решения невозможны – организация альтернативной формы обслуживания

4.2. Период проведения работ _____
в рамках исполнения _____
(указывается наименование документа: программы, плана)

4.3 Ожидаемый результат (по состоянию доступности) после выполнения работ по адаптации: *ДП-И (О, У, С, Г), ДУ-И (К).*

Оценка результата исполнения программы, плана (по состоянию доступности) _____

4.4. Для принятия решения требуется, не требуется *(нужное подчеркнуть):*

4.4.1. согласование на Комиссии _____

_____

(наименование Комиссии по координации деятельности в сфере обеспечения доступной среды жизнедеятельности для инвалидов и других МГН)

4.4.2. согласование работ с надзорными органами (*в сфере проектирования и строительства, архитектуры, охраны памятников, другое - указать)* _____

4.4.3. техническая экспертиза; разработка проектно-сметной документации;

4.4.4. согласование с вышестоящей организацией (собственником объекта);

4.4.5. согласование с общественными организациями инвалидов _____;

4.4.6. другое _____.

Имеется заключение уполномоченной организации о состоянии доступности объекта (*наименование документа и выдавшей его организации, дата*), прилагается _____

4.7. Информация может быть размещена (обновлена) на Карте доступности субъекта Российской Федерации_____

(наименование сайта, портала)

5. Особые отметки

ПРИЛОЖЕНИЯ:

Результаты обследования:

1. Территории, прилегающей к объекту на 2 л.
2. Входа (входов) в здание на 3л.
3. Путей движения внутри здания на 3 л.
4. Зоны целевого назначения объекта на 2л.
5. Санитарно-гигиенических помещений на 2 л.
6. Системы информации (и связи) на объекте на 2 л.

Результаты фотофиксации на объекте на 5 л.

Поэтажные планы, паспорт БТ: на 1 л.

Другое (в том числе дополнительная информация о путях движения к объекту)_____

Руководитель рабочей группы:

Председатель комитета социальной защиты населения администрации Тихвинского района _____ О.Н.Большакова

(Подпись)

Члены рабочей группы:

главный специалист КСЗН администрации Тихвинского района _____ М.Н.Канюкова

(Подпись)

ведущий специалист отдела архитектуры администрации Тихвинского района _____ О.М.Маюнова

(Подпись)

В том числе представители общественных организаций инвалидов:

член Тихвинской (межрайонной) организации
Всероссийское общество слепых _____ Н.А.Кириллова
(Подпись)

член Тихвинской городской организации
Ленинградской областной организации
Всероссийского общества инвалидов _____ Л.А.Фалина
(Подпись)

член Тихвинской городской организации
Ленинградской областной организации
Всероссийского общества инвалидов _____ Л.Г. Федорова
(Подпись)

представители организации,
расположенной на объекте заведующий Миронова И.С. _____
(Должность, Ф.И.О.) (Подпись)

Управленческое решение согласовано «24» декабря 2015 г. (протокол № 3)
Межведомственной комиссией по координации деятельности и контролю в сфере формирования доступной среды жизнедеятельности для инвалидов и других маломобильных групп населения

Приложение 1
к Акту обследования ОСИ. к паспорту
доступности ОСИ № 2
от «07» декабря 2015 г.

I Результаты обследования:
1. Территории, прилегающей к зданию (участка)

МОУ детский сад ОВ № 11 «Чайка»
187555, Ленинградская область, Тихвинский район, г. Тихвин, ул. МОПРа, дом 17
Наименование объекта, адрес

№ п/п	Наименование функционально-планировочного элемента	Наличие элемента			Выявленные нарушения и замечания		Работы по адаптации объектов	
		есть/нет	№ на плане	№ фото	Содержание	Значимо для инвалида (категория)	Содержание	Виды работ
1.1	Вход (входы) на территорию	есть		1	- отсутствует информация об ОСИ	все	- установить информацию об ОСИ на входе на территорию	
1.2	Путь (пути) движения на территории	есть		1,2, 3	- отсутствует обозначение направлений движения ко входам для МГН	С,К,О	-снизить высоту бортового камня в местах пересечения тротуара с проезжей частью, -выровнять подходы к объекту, - обеспечить информационное сопровождение на путях движения с нанесением цветовой и (или) тактильной маркировки	ТР, Орг.
1.3	Лестница (наружная)	нет						
1.4	Пандус (наружный)	нет						
1.5	Автостоянка и парковка	нет					-выделить места для парковки инвалидов, обозначить их соответствующими международными символами;	
	ОБЩИЕ требования к зоне						-обеспечить своевременное получение визуальной, акустической и	

						тактильной информации, в т.ч. с учетом потребностей инвалидов с нарушениями зрения

II Заключение по зоне:

Наименование структурно-функциональной зоны	Состояние доступности* (к пункту 3.4 Акта обследования ОСИ)	Приложение		Рекомендации по адаптации (вид работы)** к пункту 4.1 Акта обследования ОСИ
		№ на плане	№ фото	
Территория, прилегающая к зданию	*ДП-И (Г,У,О), ВНД-И (С, К)*		1,2,3	Организационные мероприятия, текущий ремонт, ТСР

* указывается: ДП-В - доступно полностью всем; ДП-И (К, О, С, Г, У) – доступно полностью избирательно (указать категории инвалидов); ДЧ-В - доступно частично всем; ДЧ-И (К, О, С, Г, У) – доступно частично избирательно (указать категории инвалидов); ДУ - доступно условно, ВНД - недоступно

**указывается один из вариантов: не нуждается; ремонт (текущий, капитальный); индивидуальное решение с ТСР; технические решения невозможны – организация альтернативной формы обслуживания

Комментарий к заключению:_____ _____

Приложение 2
к Акту обследования ОСИ, к паспорту
доступности ОСИ № 2
от «07» декабря 2015 г.

I Результаты обследования:
2. Вход в здание (главный)

МОУ детский сад ОВ № 11 «Чайка»
187555, Ленинградская область, Тихвинский район, г. Тихвин, ул. МОПРа, дом 17
Наименование объекта, адрес

№ п/п	Наименование функционально-планировочного элемента	Наличие элемента			Выявленные нарушения и замечания		Работы по адаптации объектов	
		есть/нет	№ на плане	№ фото	Содержание	Значимо для инвалида (категория	Содержание	Виды работ
2.1	Лестница (наружная)	есть		9	отсутствуют поручни и противоскользящее покрытие на краях ступеней, - отсутствие тактильной и контрастной информации перед началом марша лестницы; - отсутствие контрастной маркировки крайних ступеней;	С, О	установить недостающие поручни вдоль марша лестницы в соответствии с нормативными требованиями на высоту 0,9м. и 0,5м. (п. 4.1.14, 5.2.15 СП 59.13330.2012, а так же п. 3.32 СНиП 35-01-2001); -установить противоскользящее покрытие на края ступеней, -установка тактильной предупредительной информации перед маршем, нанесение контрастной маркировки на крайние ступени)	ТР, ТСР, Орг
2.2	Пандус (наружный)	нет				К	-установить пандус на высоту входной площадки: входы в группы расположенные на первом этаже (придерживаться требований п. 4.1.14 СП 59.13330.2012)	ТСР
2.3	Входная площадка (перед дверью)	есть			-	К, С	увеличить габариты входных площадок входы в группы расположенные на первом этаже (2,2х2,2м п. 5.1.3 СП 59.13330.2012)	ТР, ТСР, Орг.

						- размещение кнопки вызова персонала (переговорного устройства) на нормативной высоте персонала в пределах досягаемости с уровня земли, с закреплением ответственного сотрудника за встречу и сопровождение МГН.	
2.4	Дверь (входная)	есть		5,7 ,10 ,12	- пороги входных дверей более 3 см. -доводчик не функционирует	К, О, С	-увеличить дверные проемы до ширины рабочего полотна в свету не менее 90 см. или ширины достаточной для проезда детского кресла коляски с посторонней помощью; снизить высоту порогов входных дверей (не более 1.4см. один элемент порога); -двери оборудовать доводчиком с задержкой автоматического закрывания не менее 5 секунд.	ТР
2.5	Тамбур	есть		6, 11		К, О, С	-ковровые покрытия на путях движения должны быть плотно закреплены, особенно на стыках полотен и по границе разнородных покрытий. п. 5.2.8 СП 59.13330.2012	ТР
	ОБЩИЕ требования к зоне				Отсутствует непрерывность информации, своевременное ориентирование и однозначная идентификация объекта и места посещения, а также отсутствуют средства информации зон и помещений, что не соответствует п. 5.5.3 СП 59.13330.2012	Все	- обеспечить своевременное получение визуальной, акустической и тактильной информации, в т.ч. с учетом потребностей инвалидов с нарушениями зрения	ТР, ТСР, Орг.

II Заключение по зоне:

Наименование структурно-функциональной зоны	Состояние доступности (к пункту 3.4 Акта обследования ОСИ)	Приложение		Рекомендации по адаптации (вид работы) к пункту 4.1 Акта обследования ОСИ
		№ на плане	№ фото	
Вход в здание	*ДП-И (Г, У), ВНД-И (О, С, К)*		5-12	Организационные мероприятия, текущий ремонт, ТСР

* указывается: ДП-В - доступно полностью всем; ДП-И (К, О, С, Г, У) – доступно полностью избирательно (указать категории инвалидов); ДЧ-В - доступно частично всем; ДЧ-И (К, О, С, Г, У) – доступно частично избирательно (указать категории инвалидов); ДУ - доступно условно, ВНД - недоступно

Комментарий к заключению:_____ _____

Приложение 3
к Акту обследования ОСИ к паспорту
доступности ОСИ № 2
от «07» декабря 2015 г.

I Результаты обследования:
3. Пути (путей) движения внутри здания (в т.ч. путей эвакуации)

МОУ детский сад ОВ № 11 «Чайка»
187555, Ленинградская область, Тихвинский район, г. Тихвин, ул. МОПРа, дом 17
Наименование объекта, адрес

№ п/п	Наименование функционально-планировочного элемента	Наличие элемента			Выявленные нарушения и замечания		Работы по адаптации объектов	
		есть/ нет	№ на плане	№ фото	Содержание	Значимо для инвалида (категория)	Содержание	Виды работ
3.1	Коридор (вестибюль, зона ожидания, галерея, балкон)	есть		13	- отсутствие комплексной информации о пути и направлении движения со схемой расположения и функциональным назначением помещений.	все	- обозначить на схемах пути движения к зонам целевого назначения и санитарно-гигиен ическим помещениям, обеспечить своевременное получение визуальной, акустической и тактильной информации, в т.ч. с учетом потребностей инвалидов с нарушениями зрения	Орг, ТСР
3.2	Лестница (внутри здания)	есть		18, 19, 20	- не обеспечена непрерывность имеющихся поручней; - отсутствие тактильной и контрастной информации перед началом марша лестницы: - отсутствие контрастной маркировки крайних ступеней;	О, С	- установить нормативные поручни на высоте 0,9 м и 0,5м. с двух сторон и горизонтальным завершением на 0,3 м. (п. 4.1.14, 5.2.15 СП 59.13330.2012, п. 3.32 СНиП 35-01-2001); - установка	Орг, ТСР, ТР

						тактильной предупредительной информации перед маршем, нанесение контрастной маркировки на крайние ступени, а также на края поручней.	
3.3	Пандус (внутри здания)	нет			К	при необходимости передвижения по внутренним лестницам для инвалидов использующих кресла коляски приобрести мобильный подъемник.	Орг, ТСР
3.4	Лифт пассажирский (или подъемник)	нет					
3.5	Дверь	есть	14-17	-Ширина дверей (а так же рабочего полотна двуполых дверей) менее 80 см. -Высота порогов 0-5 см.	С,К,О	- увеличить дверные проемы до ширины рабочего полотна в свету не менее 90 см. или ширины достаточной для проезда детского кресла коляски с посторонней помощью; снизить высоту порогов (не более 1.4см.).	Орг, ТР
3.6	Пути эвакуации (в т.ч. зоны безопасности)	есть			все	обеспечить своевременное получение визуальной, акустической и тактильной информации, в т.ч. с учетом потребностей инвалидов с нарушениями зрения	Орг, ТР
	ОБЩИЕ требования к зоне					- обеспечить своевременное получение	

						визуальной, акустической и тактильной информации, в т.ч. с учетом потребностей инвалидов с нарушениями зрения

II Заключение по зоне:

Наименование структурно-функциональной зоны	Состояние доступности (к пункту 3.4 Акта обследования ОСИ)	Приложение		Рекомендации по адаптации (вид работы) к пункту 4.1 Акта обследования ОСИ
		№ на плане	№ фото	
Пути движения внутри здания	*ДУ-И (Г, У,) ВНД-И (С, О, К)*		13 - 19	Организационные мероприятия, ТСР, текущий ремонт

* указывается: ДП-В - доступно полностью всем; ДП-И (К, О, С, Г, У) – доступно полностью избирательно (указать категории инвалидов); ДЧ-В - доступно частично всем; ДЧ-И (К, О, С, Г, У) – доступно частично избирательно (указать категории инвалидов); ДУ - доступно условно, ВНД - недоступно

**указывается один из вариантов: не нуждается: ремонт (текущий, капитальный); индивидуальное решение с ТСР; технические решения невозможны – организация альтернативной формы обслуживания

Комментарий к заключению:_____ _____

Приложение 4
к Акту обследования ОСИ к паспорту
доступности ОСИ № 2
от «07» декабря 2015 г.

I Результаты обследования:
4. Зоны целевого назначения здания (целевого посещения объекта)

МДОУ детский сад ОВ № 11 «Чайка»
187555, Ленинградская область, Тихвинский район, г. Тихвин, ул. МОПРа, дом 17
Наименование объекта, адрес

№ п/п	Наименование функционально-планировочного элемента	Наличие элемента			Выявленные нарушения и замечания		Работы по адаптации объектов	
		есть/ нет	№ на плане	№ фото	Содержание	Значимо для инвалида (категория)	Содержание	Виды работ
4.1	Кабинетная форма обслуживания	нет		24		Г	- организовать сурдоперевод (при необходимости речевого контакта при оказании услуги)	Орг, ТСР
4.2	Зальная форма обслуживания	есть		21-23		С, Г	- выделение не менее 5% специально оборудованных мест с возможностью усиления звука и дублированием звуковой и визуальной информацией (установка индукционной петли, организация сурдоперевода)	Орг, ТСР
4.3	Прилавочная форма обслуживания	нет						
4.4	Форма обслуживания с перемещением по маршруту.	нет						
4.5	Кабина индивидуального	нет						

	обслуживания						
	ОБЩИЕ требования к зоне						обеспечить своевременное получение визуальной, акустической и тактильной информации, в т.ч. с учетом потребностей инвалидов с нарушениями зрения (информационные указатели, рельефные (тактильные) полосы, малогабаритные аудиовизуальные информационно-справочные системы, и т. д.) (п. 5.5 СП 59.13330.2012)

II Заключение по зоне:

Наименование структурно-функциональной зоны	Состояние доступности (к пункту 3.4 Акта обследования ОСИ)	Приложение		Рекомендации по адаптации (вид работы) к пункту 4.1 Акта обследования ОСИ
		№ на плане	№ фото	
Зоны целевого назначения здания	*ДУ-И (О, К, У,) ВНД-И (Г, С)*		21-24	Организационные мероприятия, ТСР

* указывается: ДП-В - доступно полностью всем; ДП-И (К, О, С, Г, У) – доступно полностью избирательно (указать категории инвалидов); ДЧ-В - доступно частично всем; ДЧ-И (К, О, С, Г, У) – доступно частично избирательно (указать категории инвалидов); ДУ - доступно условно, ВНД - недоступно

**указывается один из вариантов: не нуждается; ремонт (текущий, капитальный); индивидуальное решение с ТСР; технические решения невозможны – организация альтернативной формы обслуживания

Комментарий к заключению:_____ _____

Приложение 5
к Акту обследования ОСИ к паспорту
доступности ОСИ № 2
от «07» декабря 2015 г.

I Результаты обследования:
5. Санитарно-гигиенических помещений

МОУ детский сад ОВ № 11 «Чайка»
187555, Ленинградская область, Тихвинский район, г. Тихвин, ул. МОПРа, дом 17
Наименование объекта, адрес

№ п/п	Наименование функционально-планировочного элемента	Наличие элемента			Выявленные нарушения и замечания		Работы по адаптации объектов	
		есть/ нет	№ на плане	№ фото	Содержание	Значимо для инвалида (категория)	Содержание	Виды работ
5.1	Туалетная комната	есть		26,27	- нет оборудованных санитарно-гигиенических помещений для МГН; (соответствующих нормативным требованиям)	К, С, О	в группах, где имеются унитазы установить опорные поручни, оборудовать поручнями раковины.	Орг, ТСР
5.2	Душевая/ ванная комната	есть		27		К, С, О	с посторонней помощью	Орг,
5.3	Бытовая комната (гардеробная)	есть		25		К, С, О	с посторонней помощью	Орг,
	ОБЩИЕ требования к зоне						Обеспечить своевременное получение визуальной, акустической и тактильной информации, в т.ч. с учетом потребностей инвалидов с нарушениями зрения.	

II Заключение по зоне:

Наименование структурно-функциональной зоны	Состояние доступности (к пункту 3.4 Акта обследования ОСИ)	Приложение		Рекомендации по адаптации (вид работы) к пункту 4.1 Акта обследования ОСИ
		№ на плане	№ фото	
Санитарно-гигиенические помещения	*ДП-И (У, Г), ВНД-И (О, С, К)*		25-27	Организационные мероприятия, ТСР, текущий ремонт

* указывается: ДП-В - доступно полностью всем; ДП-И (К, О, С, Г, У) – доступно полностью избирательно (указать категории инвалидов); ДЧ-В - доступно частично всем; ДЧ-И (К, О, С, Г, У) – доступно частично избирательно (указать категории инвалидов); ДУ - доступно условно, ВНД - недоступно

**указывается один из вариантов: не нуждается; ремонт (текущий, капитальный); индивидуальное решение с ТСР; технические решения невозможны – организация альтернативной формы обслуживания

Комментарий к заключению:_____ _____

Приложение 6
к Акту обследования ОСИ к паспорту
доступности ОСИ № 2
от «07» декабря 2015 г.

I Результаты обследования:
6. Системы информации (и связи) на объекте

МОУ детский сад ОВ № 11 «Чайка»
187555, Ленинградская область, Тихвинский район, г. Тихвин, ул. МОПРа, дом 17
Наименование объекта, адрес

№ п/п	Наименование функционально-планировочного элемента	Наличие элемента			Выявленные нарушения и замечания		Работы по адаптации объектов	
		есть/нет	№ на плане	№ фото	Содержание	Значимо для инвалида (категория)	Содержание	Виды работ
6.1	Визуальные средства	есть		28		все	Обеспечить соответствие нормативным требованиям	Орг,
6.2	Акустические средства	нет						
6.3	Тактильные средства	нет						
	ОБЩИЕ требования к зоне						на всех структурно-функциональных зонах, начиная с прилегающей территории обеспечить своевременное получение визуальной, акустической и тактильной информации, в т.ч. с учетом потребностей инвалидов с нарушениями зрения. (п. 5.5 СП 59.13330.2012).	Орг, ТСР, ТР

II Заключение по зоне:

Наименование структурно-функциональной зоны	Состояние доступности (к пункту 3.4 Акта обследования ОСИ)	Приложение		Рекомендации по адаптации (вид работы) к пункту 4.1 Акта обследования ОСИ
		№ на плане	№ фото	
Система информации (и связи) на объекте	*ДУ-И (У, К, О), ВНД-И (Г, С)*		28	Организационные мероприятия, ТСР

* указывается: ДП-В - доступно полностью всем; ДП-И (К, О, С, Г, У) – доступно полностью избирательно (указать категории инвалидов); ДЧ-В - доступно частично всем; ДЧ-И (К, О, С, Г, У) – доступно частично избирательно (указать категории инвалидов); ДУ - доступно условно, ВНД - недоступно

**указывается один из вариантов: не нуждается; ремонт (текущий, капитальный); индивидуальное решение с ТСР; технические решения невозможны – организация альтернативной формы обслуживания

Комментарий к заключению:_____ _____

Муниципальное бюджетное дошкольное образовательное учреждение детский сад общеразвивающего вида с приоритетным осуществлением деятельности по познавательно-речевому развитию детей № 11»Чайка»

Фото №1 – Вход на прилегающую территорию

Фото №2 – Прилегающая территория

Фото №3 – Прилегающая территория

Фото №4 – Главный вход

Фото №5 – Наружная входная дверь

Фото №6 – Тамбур



Фото №7 – Внутренняя входная дверь

Фото №8 - Отдельные входы в группы расположенные на первом этаже

Фото №9 — Отдельный вход в группу расположенную на первом этаже. Наружная лестница

Фото №10 – Отдельный вход в группу расположенную на первом этаже. Наружная входная дверь

Фото №11 – Отдельный вход в группу расположенную на первом этаже. Тамбур.

Фото №12 –Отдельный вход в группу расположенную на первом этаже. Внутренняя входная дверь

Фото №13 – Путь (пути) движения внутри здания (коридор)

Фото №14 – Путь (пути) движения внутри здания (двери)

Фото №15 – Путь (пути) движения внутри здания (двери)

Фото №16 – Путь (пути) движения внутри здания (двери)

Фото №17 –Путь (пути) движения внутри здания (двери)

Фото №18 – Путь (пути) движения внутри здания (лестницы)



Фото №19 – Путь (пути) движения внутри здания (лестницы)

Фото №20 – Путь (пути) движения внутри здания (лестницы)

Фото №21– Зона целевого назначения здания (Зальная форма обслуживания)

Фото №22 – Зона целевого назначения здания (Зальная форма обслуживания)

Фото №23 – Зона целевого назначения здания (Зальная форма обслуживания)

Фото №24 – Зона целевого назначения здания (Кабинетная форма обслуживания)

Фото №25 – Гардероб

Фото №26 – Санитарно-гигиенические помещения

Фото №27 – Санитарно-гигиенические помещения

Фото №28 - Информация

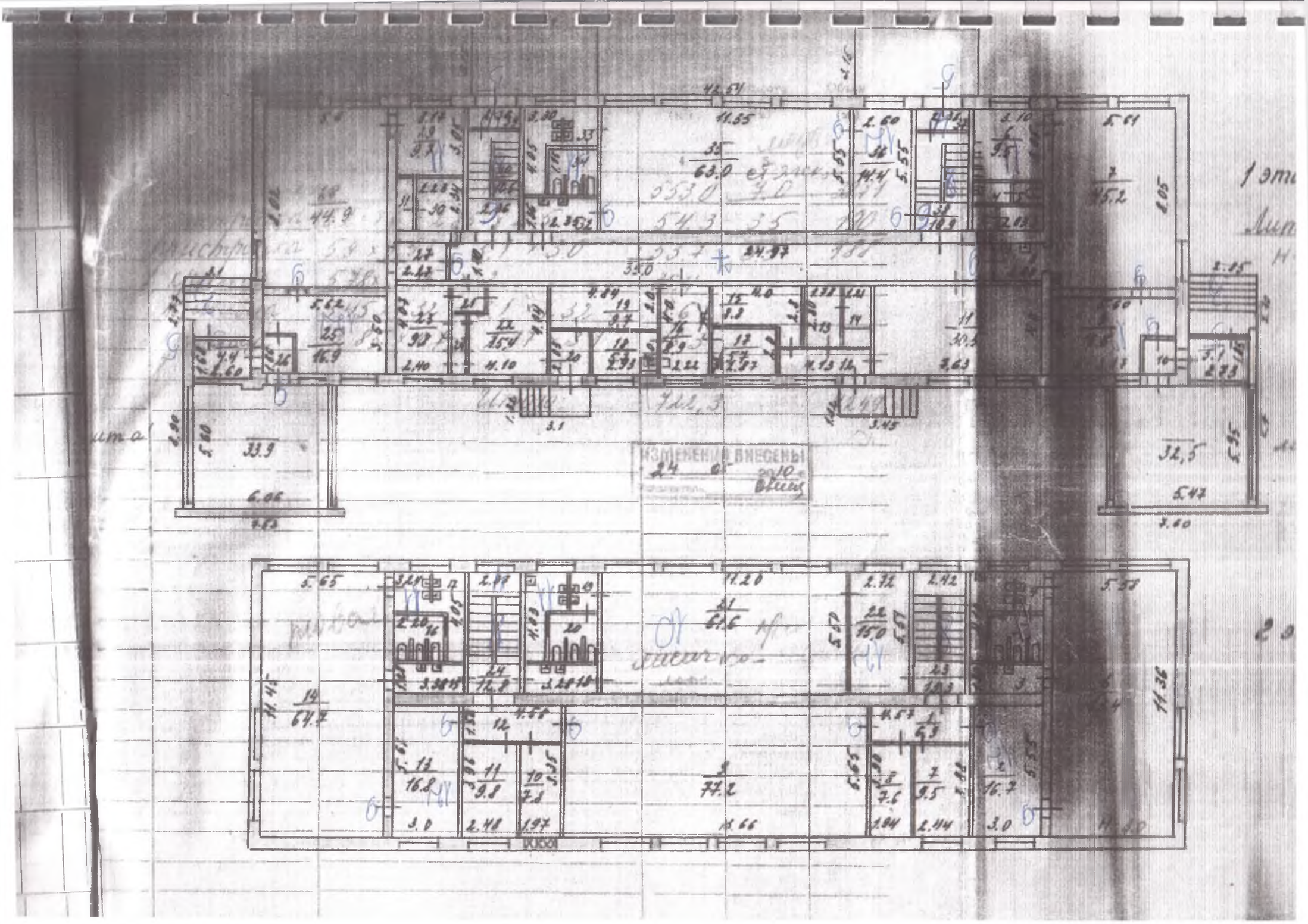
ИЗМЕНЕНИЯ ВНЕСЕНЫ
24 01 2010