ПАСПОРТ ДОСТУПНОСТИ

МДОУ детский сад общеразвивающего вида с приоритетным осуществлением деятельности по познавательно-речевому развитию детей № 11 «Чайка»

187555, Ленинградская область, Тихвинский район,
г. Тихвин, ул. Делегатская, дом 63

(выполнено в соответствии с Методикой, позволяющей объективизировать и систематизировать доступность объектов и услуг в приоритетных сферах жизнедеятельности для инвалидов и других маломобильных групп населения, с возможностью учета региональной специфики, утверждённой приказом Министерства труда и социальной защиты Российской Федерации от 25 декабря 2012 года № 627)

2015 год

УТВЕРЖДАЮ
Руководитель организации
_____
_____
«___» _____ 20___г.

ПАСПОРТ ДОСТУПНОСТИ
объекта социальной инфраструктуры (ОСИ)
№ 1

1. Общие сведения об объекте

1.1. Наименование (вид) объекта: *МДОУ детский сад общеразвивающего вида с приоритетным осуществлением деятельности по познавательно-речевому развитию детей № 11«Чайка».*
1.2. Адрес объекта: *187555, Ленинградская область, Тихвинский район, г. Тихвин, ул. Делегатская, дом 63.*
1.3. Сведения о размещении объекта:
- отдельно стоящее здание: *2+цокольный* этажа, *1758,8* кв.м
- часть здания: _____ этажей (или на _____ этаже), _____ кв.м
- наличие прилегающего земельного участка (*да*, нет); *11504* кв.м
1.4. Год постройки здания: *1983*, последнего капитального ремонта: *не было.*
1.5. Дата предстоящих плановых ремонтных работ: *текущий 2016 (пищеблок)*, сведения об организации, расположенной на объекте
1.6. Название организации (учреждения), (полное юридическое наименование – согласно Уставу, краткое наименование): *Муниципальное дошкольное образовательное учреждение детский сад общеразвивающего вида с приоритетным осуществлением деятельности по познавательно-речевому развитию детей № 11«Чайка», (МДОУ детский сад ОВ № 11 «Чайка»).*
1.7. Юридический адрес организации (учреждения): *187555, Ленинградская область, Тихвинский район, г. Тихвин, ул. Делегатская, дом 63.*
1.8. Основание для пользования объектом (*оперативное управление*, аренда, собственность)
1.9. Форма собственности (*государственная*, негосударственная)
1.10. Территориальная принадлежность (федеральная, региональная, *муниципальная*)
1.11. Вышестоящая организация (*наименование*): *Комитет образования.*
1.12. Адрес вышестоящей организации, другие координаты: *Ленинградская область, г. Тихвин, ул. Советская, 48.*

2. Характеристика деятельности организации на объекте

2.1 Сфера деятельности (здравоохранение, *образование*, социальная защита, физическая культура и спорт, культура, связь и информация, транспорт, жилой фонд, потребительский рынок и сфера услуг, другое)
2.2 Виды оказываемых услуг: *"дошкольное образование"*
2.3 Форма оказания услуг: (*на объекте,* с длительным пребыванием, в т.ч. проживанием, на дому,) на объекте
2.4 Категории обслуживаемого населения по возрасту: (*дети*, взрослые трудоспособного возраста, пожилые; все возрастные категории)

2.5 Категории обслуживаемых инвалидов: *инвалиды, передвигающиеся на кресле-коляске, инвалиды с нарушениями опорно-двигательного аппарата; нарушениями зрения, нарушениями слуха, нарушениями умственного развития*
2.6 Плановая мощность: посещаемость (количество обслуживаемых в день), вместимость, пропускная способность: *294 чел.*
2.7 Участие в исполнении ИПР инвалида, ребенка-инвалида (да, *нет*)

3. Состояние доступности объекта

3.1. Путь следования к объекту пассажирским транспортом
(описать маршрут движения с использованием пассажирского транспорта)
Автобус до остановки «5-ый микрорайон»
наличие адаптированного пассажирского транспорта к объекту: *нет*

3.2. Путь к объекту от ближайшей остановки пассажирского транспорта:
3.2.1 расстояние до объекта от остановки транспорта *1500* м
3.2.2 время движения (пешком) *15* мин
3.2.3 наличие выделенного от проезжей части пешеходного пути (*да*, нет),
3.2.4 Перекрестки: *нерегулируемые; регулируемые, со звуковой сигнализацией, таймером; нет*
3.2.5 Информация на пути следования к объекту: *акустическая, тактильная, визуальная; нет.*
3.2.6 Перепады высоты на пути: *есть*, нет
Их обустройство для инвалидов на коляске: *да, нет*

3.3 Организация доступности объекта для инвалидов – форма обслуживания*

№ п/п	Категория инвалидов (вид нарушения)	Вариант организации доступности объекта (формы обслуживания)*
1.	Все категории инвалидов и МГН	
	в том числе инвалиды:	
2	передвигающиеся на креслах-колясках	*ВНД*
3	с нарушениями опорно-двигательного аппарата	*ВНД*
4	с нарушениями зрения	*ВНД*
5	с нарушениями слуха	*ВНД*
6	с нарушениями умственного развития	*ДУ*

* - указывается один из вариантов: «А», «Б», «ДУ», «ВНД»

3.4 Состояние доступности основных структурно-функциональных зон

№ п \п	Основные структурно-функциональные зоны	Состояние доступности, в том числе для основных категорий инвалидов**
1	Территория, прилегающая к зданию (участок)	*ДП-И (Г,У,О), ВНД-И (С, К)*
2	Вход (входы) в здание	*ДП-И (Г, У), ВНД-И (О, С, К)*
3	Путь (пути) движения внутри здания (в т.ч. пути эвакуации)	*ДУ-И (Г, У,) ВНД-И (С, О, К)*
4	Зона целевого назначения здания (целевого	*ДУ-И (О, К, У,)*

	посещения объекта)	*ВНД-И (Г, С)*
5	Санитарно-гигиенические помещения	*ДП-И (У, Г), ВНД-И (О, С, К)*
6	Система информации и связи (на всех зонах)	*ДУ-И (У, К, О), ВНД-И (Г, С)*
7	Пути движения к объекту (от остановки транспорта)	*ДП-И (Г, У, О), ВНД-И (С, К)*

** Указывается: ДП-В - доступно полностью всем; ДП-И (К, О, С, Г, У) – доступно полностью избирательно (указать категории инвалидов); ДЧ-В - доступно частично всем; ДЧ-И (К, О, С, Г, У) – доступно частично избирательно (указать категории инвалидов); ДУ - доступно условно, ВНД – временно недоступно.

3.5. Итоговое заключение о состоянии доступности ОСИ:

Объект признан условно доступным для инвалидов с умственными нарушениями временно недоступным, для инвалидов с нарушениями зрения, для инвалидов с патологией опорно-двигательного аппарата, с нарушениями слуха, для инвалидов, передвигающихся на креслах колясках.

Пользователями услуг учреждения являются дети дошкольного возраста, передвижение которых по объекту осуществляются только в сопровождении сотрудников. В связи с этим доступность объекта может быть обеспечена при организации обучения специалистов, по оказанию необходимой квалифицированной помощи МНГ (знание специфики различных групп инвалидности и влияние ее на способность передвижения внутри помещений, на прилегающих территориях; умение использовать специальную технику при оказании помощи МНГ), а так же выполнением следующих мероприятий-

Территория, прилегающая к зданию (участок):

снизить высоту бортового камня в местах пересечения тротуара с проезжей частью; выровнять подходы к объекту и на прилегающей территории (установить декоративное ограждение выполняющее направляющую функции); выделить места для парковки инвалидов, обозначить их соответствующими международными символами;

Вход в здание (главный вход, входы в группы расположенные на первом этаже):

установить пандус на высоту входной площадки главного входа (фото 4) (п.4.1.14 СП 59.13330.2012); отремонтировать марши лестниц (требующие ремонта фото 5), установить противоскользящее покрытие на края ступеней; установить поручни вдоль марша лестниц в соответствии с нормативными требованиями на высоту 0,9м. и 0,5м. (п. 4.1.14, 5.2.15 СП 59.13330.2012, п. 3.32 СНиП 35-01-2001); увеличить дверные проемы до ширины рабочего полотна в свету не менее 90 см. или ширины достаточной для проезда детского кресла коляски с посторонней помощью; снизить высоту порогов входных дверей (не более 1.4см. один элемент порога); двери оборудовать доводчиком с задержкой автоматического закрывания не менее 5 секунд; установить кнопку вызова персонала в пределах досягаемости с уровня земли, установить навесы организовать подсветку входов.

Путь (пути) движения внутри здания:

установить недостающие поручни вдоль обеих сторон маршей лестниц 0,9м. и 0,5м. (п. 4.1.14, 5.2.15 СП 59.13330.2012, п. 3.32 СНиП 35-01-2001); увеличить дверные проемы до ширины рабочего полотна в свету не менее 90 см. или ширины достаточной для проезда детского кресла коляски с посторонней помощью; снизить высоту порогов (не более 1.4см.); при необходимости передвижения по внутренним лестницам для инвалидов использующих кресла коляски приобрести мобильный подъемник.

Зона целевого назначения здания (целевого посещения объекта):

оборудовать места для лиц с нарушением слуха (кресла с подключением слухового аппарата не менее 5% от общего количества мест, возможна установка индукционного контура).

Санитарно-гигиенические помещения:
в группах, где имеются унитазы установить опорные поручни, оборудовать поручнями раковины.
Система информации на объекте:
на всех структурно-функциональных зонах, начиная с прилегающей территории обеспечить своевременное получение визуальной, акустической и тактильной информации, в т.ч. с учетом потребностей инвалидов с нарушениями зрения (информационные указатели, рельефные (тактильные) полосы, малогабаритные аудиовизуальные информационно-справочные системы, и т. д.) (п. 5.5 СП 59.13330.2012).

Полное соответствие объекта нормативным требованиям в части доступности для МГН возможно только при капитальном ремонте и/или реконструкции.

4. Управленческое решение

4.1. Рекомендации по адаптации основных структурных элементов объекта

№№ п \п	Основные структурно-функциональные зоны объекта	Рекомендации по адаптации объекта (вид работы)*
1	Территория, прилегающая к зданию (участок)	*Текущий ремонт, организационные мероприятия,*
2	Вход (входы) в здание	*Текущий ремонт, организационные мероприятия, индивидуальное решение с ТСР*
3	Путь (пути) движения внутри здания (в т.ч. пути эвакуации)	*Текущий ремонт, организационные мероприятия, индивидуальное решение с ТСР*
4	Зона целевого назначения здания (целевого посещения объекта)	*Текущий ремонт, организационные мероприятия,*
5	Санитарно-гигиенические помещения	*Текущий ремонт, организационные мероприятия, индивидуальное решение с ТСР*
6	Система информации на объекте (на всех зонах)	*Текущий ремонт, организационные мероприятия, индивидуальное решение с ТСР*
7	Пути движения к объекту (от остановки транспорта)	*Текущий ремонт, организационные мероприятия,*
8	Все зоны и участки	*Текущий ремонт, организационные мероприятия, индивидуальное решение с ТСР*

*- указывается один из вариантов (видов работ): не нуждается; ремонт (текущий, капитальный); индивидуальное решение с ТСР; технические решения невозможны – организация альтернативной формы обслуживания

4.2. Период проведения работ _____
в рамках исполнения _____
(указывается наименование документа: программы, плана)

4.3 Ожидаемый результат (по состоянию доступности) после выполнения работ по адаптации: *ДП-И (О, У, С, Г), ДУ-И (К).*
Оценка результата исполнения программы, плана (по состоянию доступности) _____

4.4. Для принятия решения требуется, не требуется *(нужное подчеркнуть):*
Согласование _____

Имеется заключение уполномоченной организации о состоянии доступности объекта (*наименование документа и выдавшей его организации, дата*), прилагается _____

4.5. Информация размещена (обновлена) на Карте доступности субъекта Российской Федерации дата _____
(наименование сайта, портала)

5. Особые отметки

Паспорт сформирован на основании:

1. Анкеты (информации об объекте) от «07» декабря 2015 г.,

2. Акта обследования объекта: № 2 от «07» декабря 2015 г.,

3. Решения Межведомственной комиссии по координации деятельности и контролю в сфере формирования доступной среды жизнедеятельности для инвалидов и других маломобильных групп населения от «03» декабря 2015 г.

УТВЕРЖДАЮ
Руководитель организации
_____
_____
_____ 20___г.

АНКЕТА
(информация об объекте социальной инфраструктуры)
К ПАСПОРТУ ДОСТУПНОСТИ ОСИ
№ 1

1. Общие сведения об объекте

1.1. Наименование (вид) объекта: *МДОУ детский сад общеразвивающего вида с приоритетным осуществлением деятельности по познавательно-речевому развитию детей № 11«Чайка».*
1.2. Адрес объекта: *187555, Ленинградская область, Тихвинский район, г. Тихвин, ул. Делегатская, дом 63.*
1.3. Сведения о размещении объекта:
- отдельно стоящее здание: *2+цокольный* этажа, *1758,8* кв.м
- часть здания: _____ этажей (или на _____ этаже), _____ кв.м
- наличие прилегающего земельного участка (*да*, нет); *11504* кв.м
1.4. Год постройки здания: *1983*, последнего капитального ремонта: *не было.*
1.5. Дата предстоящих плановых ремонтных работ: *текущий 2016 (пищеблок),*
сведения об организации, расположенной на объекте
1.6. Название организации (учреждения), (полное юридическое наименование – согласно Уставу, краткое наименование): *Муниципальное дошкольное образовательное учреждение детский сад общеразвивающего вида с приоритетным осуществлением деятельности по познавательно-речевому развитию детей № 11«Чайка», (МДОУ детский сад ОВ № 11 «Чайка»).*
1.7. Юридический адрес организации (учреждения): *187555, Ленинградская область, Тихвинский район, г. Тихвин, ул. Делегатская, дом 63.*
1.8. Основание для пользования объектом (*оперативное управление*, аренда, собственность)
1.9. Форма собственности (*государственная*, негосударственная)
1.10. Территориальная принадлежность (федеральная, региональная, *муниципальная*)
1.11. Вышестоящая организация (*наименование*): *Комитет образования.*
1.12. Адрес вышестоящей организации, другие координаты: *Ленинградская область, г. Тихвин, ул. Советская, 48.*

2. Характеристика деятельности организации на объекте

2.1 Сфера деятельности (здравоохранение, *образование*, социальная защита, физическая культура и спорт, культура, связь и информация, транспорт, жилой фонд, потребительский рынок и сфера услуг, другое)
2.2 Виды оказываемых услуг: *"дошкольное образование"*
2.3 Форма оказания услуг: (*на объекте,* с длительным пребыванием, в т.ч. проживанием, на дому,) на объекте
2.4 Категории обслуживаемого населения по возрасту: (*дети*, взрослые трудоспособного возраста, пожилые; все возрастные категории)

2.5 Категории обслуживаемых инвалидов: *инвалиды, передвигающиеся на кресле-коляске, инвалиды с нарушениями опорно-двигательного аппарата; нарушениями зрения, нарушениями слуха, нарушениями умственного развития*
2.6 Плановая мощность: посещаемость (количество обслуживаемых в день), вместимость, пропускная способность: *294 чел.*
2.7 Участие в исполнении ИПР инвалида, ребенка-инвалида (да, *нет*)

3. Состояние доступности объекта

3.1. Путь следования к объекту пассажирским транспортом
(описать маршрут движения с использованием пассажирского транспорта)
Автобус до остановки «5-ый микрорайон»
наличие адаптированного пассажирского транспорта к объекту: *нет*

3.2. Путь к объекту от ближайшей остановки пассажирского транспорта:
3.2.1 расстояние до объекта от остановки транспорта *1500* м
3.2.2 время движения (пешком) *15* мин
3.2.3 наличие выделенного от проезжей части пешеходного пути (*да*, нет),
3.2.4 Перекрестки: *нерегулируемые; регулируемые, со звуковой сигнализацией, таймером; нет*
3.2.5 Информация на пути следования к объекту: *акустическая, тактильная, визуальная; нет.*
3.2.6 Перепады высоты на пути: *есть*, нет
Их обустройство для инвалидов на коляске: *да, нет*

3.3 Организация доступности объекта для инвалидов – форма обслуживания*

№ п/п	Категория инвалидов (вид нарушения)	Вариант организации доступности объекта (формы обслуживания)*
1.	Все категории инвалидов и МГН	
	в том числе инвалиды:	
2	передвигающиеся на креслах-колясках	*ВНД*
3	с нарушениями опорно-двигательного аппарата	*ВНД*
4	с нарушениями зрения	*ВНД*
5	с нарушениями слуха	*ВНД*
6	с нарушениями умственного развития	*ДУ*

* - указывается один из вариантов: «А», «Б», «ДУ», «ВНД»

3.4 Состояние доступности основных структурно-функциональных зон

№ п \п	Основные структурно-функциональные зоны	Состояние доступности, в том числе для основных категорий инвалидов**
1	Территория, прилегающая к зданию (участок)	*ДП-И (Г,У,О), ВНД-И (С, К)*
2	Вход (входы) в здание	*ДП-И (Г, У), ВНД-И (О, С, К)*
3	Путь (пути) движения внутри здания (в т.ч. пути эвакуации)	*ДУ-И (Г, У,) ВНД-И (С, О, К)*
4	Зона целевого назначения здания (целевого	*ДУ-И (О, К, У,)*

	посещения объекта)	*ВНД-И (Г, С)*
5	Санитарно-гигиенические помещения	*ДП-И (У, Г), ВНД-И (О, С, К)*
6	Система информации и связи (на всех зонах)	*ДУ-И (У, К, О), ВНД-И (Г, С)*
7	Пути движения к объекту (от остановки транспорта)	*ДП-И (Г, У, О), ВНД-И (С, К)*

** Указывается: ДП-В - доступно полностью всем; ДП-И (К, О, С, Г, У) – доступно полностью избирательно (указать категории инвалидов); ДЧ-В - доступно частично всем; ДЧ-И (К, О, С, Г, У) – доступно частично избирательно (указать категории инвалидов); ДУ - доступно условно, ВНД – временно недоступно.

Размещение информации на Карте доступности субъекта Российской Федерации согласовано Миронова И.С., заведующий, 8813 67 52-381

(подпись, Ф.И.О., должность; координаты д. уполномоченного представителя объекта)

УТВЕРЖДАЮ
Руководитель организации
_____
_____
«___» _____ 20___г.

АКТ ОБСЛЕДОВАНИЯ
объекта социальной инфраструктуры
К ПАСПОРТУ ДОСТУПНОСТИ ОСИ
№ 1

Тихвинского муниципального района Ленинградской области *«07» декабря 2015 года*

1. Общие сведения об объекте

1.1. Наименование (вид) объекта: *МДОУ детский сад общеразвивающего вида с приоритетным осуществлением деятельности по познавательно-речевому развитию детей № 11«Чайка».*
1.2. Адрес объекта: *187555, Ленинградская область, Тихвинский район, г. Тихвин, ул. Делегатская, дом 63.*
1.3. Сведения о размещении объекта:
- отдельно стоящее здание: *2+цокольный* этажа, *1758,8* кв.м
- часть здания: _____ этажей (или на _____ этаже), _____ кв.м
- наличие прилегающего земельного участка (*да*, нет): *11504* кв.м
1.4. Год постройки здания: *1983*, последнего капитального ремонта: *не было.*
1.5. Дата предстоящих плановых ремонтных работ: *текущий 2016 (пищеблок)*,
сведения об организации, расположенной на объекте
1.6. Название организации (учреждения), (полное юридическое наименование – согласно Уставу, краткое наименование): *Муниципальное дошкольное образовательное учреждение детский сад общеразвивающего вида с приоритетным осуществлением деятельности по познавательно-речевому развитию детей № 11«Чайка», (МДОУ детский сад ОВ № 11 «Чайка»).*
1.7. Юридический адрес организации (учреждения): *187555, Ленинградская область, Тихвинский район, г. Тихвин, ул. Делегатская, дом 63.*

2. Характеристика деятельности организации на объекте

Дополнительная информация: *Дошкольное образование.*

3. Состояние доступности объекта

3.1. Путь следования к объекту пассажирским транспортом
(описать маршрут движения с использованием пассажирского транспорта)
Автобус до остановки «5-ый микрорайон»
наличие адаптированного пассажирского транспорта к объекту: *нет*

3.2. Путь к объекту от ближайшей остановки пассажирского транспорта:
3.2.1 расстояние до объекта от остановки транспорта *1500* м

3.2.2 время движения (пешком) *15* мин
3.2.3 наличие выделенного от проезжей части пешеходного пути (*да*, нет),
3.2.4 Перекрестки: *нерегулируемые; регулируемые, со звуковой сигнализацией, таймером; нет*
3.2.5 Информация на пути следования к объекту: *акустическая, тактильная, визуальная; нет.*
3.2.6 Перепады высоты на пути: *есть*, нет
Их обустройство для инвалидов на коляске: *да, нет*

3.3 Организация доступности объекта для инвалидов – форма обслуживания*

№ п/п	Категория инвалидов (вид нарушения)	Вариант организации доступности объекта (формы обслуживания)*
1.	Все категории инвалидов и МГН	
	в том числе инвалиды:	
2	передвигающиеся на креслах-колясках	*ВНД*
3	с нарушениями опорно-двигательного аппарата	*ВНД*
4	с нарушениями зрения	*ВНД*
5	с нарушениями слуха	*ВНД*
6	с нарушениями умственного развития	*ДУ*

* - указывается один из вариантов: «А», «Б», «ДУ», «ВНД»

3.4 Состояние доступности основных структурно-функциональных зон

№ п \п	Основные структурно-функциональные зоны	Состояние доступности, в том числе для основных категорий инвалидов**
1	Территория, прилегающая к зданию (участок)	*ДП-И (Г,У,О), ВНД-И (С, К)*
2	Вход (входы) в здание	*ДП-И (Г, У), ВНД-И (О, С, К)*
3	Путь (пути) движения внутри здания (в т.ч. пути эвакуации)	*ДУ-И (Г, У,) ВНД-И (С, О, К)*
4	Зона целевого назначения здания (целевого посещения объекта)	*ДУ-И (О, К, У,) ВНД-И (Г, С)*
5	Санитарно-гигиенические помещения	*ДП-И (У, Г), ВНД-И (О, С, К)*
6	Система информации и связи (на всех зонах)	*ДУ-И (У, К, О), ВНД-И (Г, С)*
7	Пути движения к объекту (от остановки транспорта)	*ДП-И (Г, У, О), ВНД-И (С, К)*

** Указывается: ДП-В - доступно полностью всем; ДП-И (К, О, С, Г, У) – доступно полностью избирательно (указать категории инвалидов); ДЧ-В - доступно частично всем; ДЧ-И (К, О, С, Г, У) – доступно частично избирательно (указать категории инвалидов); ДУ - доступно условно, ВНД – временно недоступно.

3.5. Итоговое заключение о состоянии доступности ОСИ:

Объект признан условно доступным для инвалидов с умственными нарушениями временно недоступным, для инвалидов с нарушениями зрения, для инвалидов с патологией опорно-двигательного аппарата, с нарушениями слуха, для инвалидов, передвигающихся на креслах колясках.

Пользователями услуг учреждения являются дети дошкольного возраста, передвижение которых по объекту осуществляются только в сопровождении сотрудников. В связи с этим доступность объекта может быть обеспечена при организации обучения специалистов, по оказанию необходимой квалифицированной помощи МНГ (знание специфики различных групп инвалидности и влияние ее на способность передвижения внутри помещений, на прилегающих территориях; умение использовать специальную технику при оказании помощи МНГ), а так же выполнением следующих мероприятий-

Территория, прилегающая к зданию (участок):

снизить высоту бортового камня в местах пересечения тротуара с проезжей частью; выровнять подходы к объекту и на прилегающей территории (установить декоративное ограждение выполняющее направляющую функции); выделить места для парковки инвалидов, обозначить их соответствующими международными символами;

Вход в здание (главный вход, входы в группы расположенные на первом этаже):

установить пандус на высоту входной площадки главного входа (фото 4) (п.4.1.14 СП 59.13330.2012); отремонтировать марши лестниц (требующие ремонта фото 5), установить противоскользящее покрытие на края ступеней; установить поручни вдоль марша лестниц в соответствии с нормативными требованиями на высоту 0,9м. и 0,5м. (п. 4.1.14, 5.2.15 СП 59.13330.2012, п. 3.32 СНиП 35-01-2001); увеличить дверные проемы до ширины рабочего полотна в свету не менее 90 см. или ширины достаточной для проезда детского кресла коляски с посторонней помощью; снизить высоту порогов входных дверей (не более 1.4см. один элемент порога); двери оборудовать доводчиком с задержкой автоматического закрывания не менее 5 секунд; установить кнопку вызова персонала в пределах досягаемости с уровня земли, установить навесы организовать подсветку входов.

Путь (пути) движения внутри здания:

установить недостающие поручни вдоль обеих сторон маршей лестниц 0,9м. и 0,5м. (п. 4.1.14, 5.2.15 СП 59.13330.2012, п. 3.32 СНиП 35-01-2001); увеличить дверные проемы до ширины рабочего полотна в свету не менее 90 см. или ширины достаточной для проезда детского кресла коляски с посторонней помощью; снизить высоту порогов (не более 1.4см.); при необходимости передвижения по внутренним лестницам для инвалидов использующих кресла коляски приобрести мобильный подъемник.

Зона целевого назначения здания (целевого посещения объекта):

оборудовать места для лиц с нарушением слуха (кресла с подключением слухового аппарата не менее 5% от общего количества мест, возможна установка индукционного контура).

Санитарно-гигиенические помещения:

в группах, где имеются унитазы установить опорные поручни, оборудовать поручнями раковины.

Система информации на объекте:

на всех структурно-функциональных зонах, начиная с прилегающей территории обеспечить своевременное получение визуальной, акустической и тактильной информации, в т.ч. с учетом потребностей инвалидов с нарушениями зрения (информационные указатели, рельефные (тактильные) полосы, малогабаритные аудиовизуальные информационно-справочные системы, и т. д.) (п. 5.5 СП 59.13330.2012).

Полное соответствие объекта нормативным требованиям в части доступности для МГН возможно только при капитальном ремонте и/или реконструкции.

4. Управленческое решение

4.1. Рекомендации по адаптации основных структурных элементов объекта

№№ п \п	Основные структурно-функциональные зоны объекта	Рекомендации по адаптации объекта (вид работы)*
1	Территория, прилегающая к зданию (участок)	*Текущий ремонт, организационные мероприятия,*
2	Вход (входы) в здание	*Текущий ремонт, организационные мероприятия, индивидуальное решение с ТСР*
3	Путь (пути) движения внутри здания (в т.ч. пути эвакуации)	*Текущий ремонт, организационные мероприятия, индивидуальное решение с ТСР*
4	Зона целевого назначения здания (целевого посещения объекта)	*Текущий ремонт, организационные мероприятия,*
5	Санитарно-гигиенические помещения	*Текущий ремонт, организационные мероприятия, индивидуальное решение с ТСР*
6	Система информации на объекте (на всех зонах)	*Текущий ремонт, организационные мероприятия, индивидуальное решение с ТСР*
7	Пути движения к объекту (от остановки транспорта)	*Текущий ремонт, организационные мероприятия,*
8	Все зоны и участки	*Текущий ремонт, организационные мероприятия, индивидуальное решение с ТСР*

*- указывается один из вариантов (видов работ): не нуждается; ремонт (текущий, капитальный); индивидуальное решение с ТСР; технические решения невозможны – организация альтернативной формы обслуживания

4.2. Период проведения работ _____
в рамках исполнения _____
(указывается наименование документа: программы, плана)

4.3 Ожидаемый результат (по состоянию доступности) после выполнения работ по адаптации: *ДП-И (О, У, С, Г), ДУ-И (К).*

Оценка результата исполнения программы, плана (по состоянию доступности) _____

4.4. Для принятия решения требуется, не требуется *(нужное подчеркнуть)*:
4.4.1. согласование на Комиссии _____
_____

4.4.1. согласование на Комиссии _____

_____

(наименование Комиссии по координации деятельности в сфере обеспечения доступной среды жизнедеятельности для инвалидов и других МГН)

4.4.2. согласование работ с надзорными органами (*в сфере проектирования и строительства, архитектуры, охраны памятников, другое - указать)* _____

4.4.3. техническая экспертиза; разработка проектно-сметной документации;

4.4.4. согласование с вышестоящей организацией (собственником объекта);

4.4.5. согласование с общественными организациями инвалидов _____;

4.4.6. другое _____.

Имеется заключение уполномоченной организации о состоянии доступности объекта (*наименование документа и выдавшей его организации, дата*), прилагается _____

4.7. Информация может быть размещена (обновлена) на Карте доступности субъекта Российской Федерации_____

(наименование сайта, портала)

5. Особые отметки

ПРИЛОЖЕНИЯ:

Результаты обследования:

1. Территории, прилегающей к объекту на 2 л.
2. Входа (входов) в здание на 3л.
3. Путей движения внутри здания на 3 л.
4. Зоны целевого назначения объекта на 2л.
5. Санитарно-гигиенических помещений на 2 л.
6. Системы информации (и связи) на объекте на 2 л.

Результаты фотофиксации на объекте на 5 л.

Поэтажные планы, паспорт БТ: на 1 л.

Другое (в том числе дополнительная информация о путях движения к объекту)_____

Руководитель рабочей группы:

Председатель комитета социальной защиты населения администрации Тихвинского района _____ О.Н.Большакова

(Подпись)

Члены рабочей группы:

главный специалист КСЗН администрации Тихвинского района _____ М.Н.Канюкова

(Подпись)

ведущий специалист отдела архитектуры администрации Тихвинского района _____ О.М.Маюнова

(Подпись)

В том числе представители общественных организаций инвалидов:

член Тихвинской (межрайонной) организации
Всероссийское общество слепых _____ Н.А.Кириллова
(Подпись)

член Тихвинской городской организации
Ленинградской областной организации
Всероссийского общества инвалидов _____ Л.А.Фалина
(Подпись)

член Тихвинской городской организации
Ленинградской областной организации
Всероссийского общества инвалидов _____ Л.Г. Федорова
(Подпись)

представители организации,
расположенной на объекте заведующий Миронова И.Р. _____
(Должность, Ф.И.О.) (Подпись)

Управленческое решение согласовано «24» декабря 2015 г. (протокол № 3) Межведомственной комиссией по координации деятельности и контролю в сфере формирования доступной среды жизнедеятельности для инвалидов и других маломобильных групп населения

Приложение 1
к Акту обследования ОСИ, к паспорту
доступности ОСИ № 1
от «07» декабря 2015 г.

I Результаты обследования:
1. Территории, прилегающей к зданию (участка)

МОУ детский сад ОВ № 11 «Чайка»
187555, Ленинградская область, Тихвинский район, г. Тихвин, ул. Делегатская, дом 63.
Наименование объекта, адрес

№ п/п	Наименование функционально-планировочного элемента	Наличие элемента			Выявленные нарушения и замечания		Работы по адаптации объектов	
		есть/нет	№ на плане	№ фото	Содержание	Значимо для инвалида (категория)	Содержание	Виды работ
1.1	Вход (входы) на территорию	есть		1	- отсутствует информация об ОСИ	все	- установить информацию об ОСИ на входе на территорию	
1.2	Путь (пути) движения на территории	есть		1,2, 3	- отсутствует обозначение направлений движения ко входам для МГН	С,К,О	-снизить высоту бортового камня в местах пересечения тротуара с проезжей частью, -выровнять подходы к объекту, - обеспечить информационное сопровождение на путях движения с нанесением цветовой и (или) тактильной маркировки	ТР, Орг.
1.3	Лестница (наружная)	нет						
1.4	Пандус (наружный)	нет						
1.5	Автостоянка и парковка	нет					-выделить места для парковки инвалидов, обозначить их соответствующими международными символами;	
	ОБЩИЕ требования к зоне						-обеспечить своевременное получение визуальной, акустической и	

				тактильной информации, в т.ч. с учетом потребностей инвалидов с нарушениями зрения

II Заключение по зоне:

Наименование структурно-функциональной зоны	Состояние доступности* (к пункту 3.4 Акта обследования ОСИ)	Приложение		Рекомендации по адаптации (вид работы)** к пункту 4.1 Акта обследования ОСИ
		№ на плане	№ фото	
Территория, прилегающая к зданию	*ДП-И (Г,У,О), ВНД-И (С, К)*		1,2,3	Организационные мероприятия, текущий ремонт, ТСР

* указывается: ДП-В - доступно полностью всем: ДП-И (К, О, С, Г, У) – доступно полностью избирательно (указать категории инвалидов): ДЧ-В - доступно частично всем; ДЧ-И (К, О, С, Г, У) – доступно частично избирательно (указать категории инвалидов); ДУ - доступно условно, ВНД - недоступно

**указывается один из вариантов: не нуждается: ремонт (текущий, капитальный); индивидуальное решение с ТСР; технические решения невозможны – организация альтернативной формы обслуживания

Комментарий к заключению:_____ _____

Приложение 2
к Акту обследования ОСИ, к паспорту
доступности ОСИ № 1
от «07» декабря 2015 г.

I Результаты обследования:
2. Вход в здание (главный)

МОУ детский сад ОВ № 11 «Чайка»
187555, Ленинградская область, Тихвинский район, г. Тихвин, ул. Делегатская, дом 63
Наименование объекта, адрес

№ п/п	Наименование функционально-планировочного элемента	Наличие элемента			Выявленные нарушения и замечания		Работы по адаптации объектов	
		есть/нет	№ на плане	№ фото	Содержание	Значимо для инвалида (категория	Содержание	Виды работ
2.1	Лестница (наружная)	есть		5, 10, 11	отсутствуют поручни и противоскользящее покрытие на краях ступеней, - отсутствие тактильной и контрастной информации перед началом марша лестницы; - отсутствие контрастной маркировки крайних ступеней;	С, О	установить недостающие поручни вдоль марша лестницы в соответствии с нормативными требованиями на высоту 0,9м. и 0,5м. (п. 4.1.14, 5.2.15 СП 59.13330.2012, а так же п. 3.32 СНиП 35-01-2001); -установить противоскользящее покрытие на края ступеней, -установка тактильной предупредительной информации перед маршем, нанесение контрастной маркировки на крайние ступени)	ТР, ТСР, Орг
2.2	Пандус (наружный)	нет				К	-установить пандус на высоту входной площадки: главного входа (фото 4) (придерживаться требований п. 4.1.14 СП 59.13330.2012)	ТСР
2.3	Входная площадка (перед дверью)	есть				К, С	- размещение кнопки вызова персонала (переговорного устройства) на нормативной высоте персонала в пределах	ТР, ТСР, Орг.

						досягаемости с уровня земли, с закреплением ответственного сотрудника за встречу и сопровождение МГН. - установить навесы организовать подсветку входов.	
2.4	Дверь (входная)	есть		7,9 ,13 ,15	- пороги входных дверей более 3 см. -доводчик не функционирует	К, О, С	-увеличить дверные проемы до ширины рабочего полотна в свету не менее 90 см. или ширины достаточной для проезда детского кресла коляски с посторонней помощью; снизить высоту порогов входных дверей (не более 1.4см. один элемент порога); -двери оборудовать доводчиком с задержкой автоматического закрывания не менее 5 секунд.	ТР
2.5	Тамбур	есть		8, 14		К, О, С	-ковровые покрытия на путях движения должны быть плотно закреплены, особенно на стыках полотен и по границе разнородных покрытий. п. 5.2.8 СП 59.13330.2012	ТР
	ОБЩИЕ требования к зоне				Отсутствует непрерывность информации, своевременное ориентирование и однозначная идентификация объекта и места посещения, а также отсутствуют средства информации зон и помещений, что не соответствует п. 5.5.3 СП 59.13330.2012	Все	- обеспечить своевременное получение визуальной, акустической и тактильной информации, в т.ч. с учетом потребностей инвалидов с нарушениями зрения	ТР, ТСР, Орг.

II Заключение по зоне:

Наименование структурно-функциональной	Состояние доступности (к пункту 3.4 Акта	Приложение		Рекомендации по адаптации (вид работы)
		№ на плане	№ фото	

зоны	обследования ОСИ)		к пункту 4.1 Акта обследования ОСИ
Вход в здание	*ДП-И (Г, У), ВНД-И (О, С, К)*	5-14	Организационные мероприятия, текущий ремонт, ТСР

* указывается: ДП-В - доступно полностью всем; ДП-И (К, О, С, Г, У) – доступно полностью избирательно (указать категории инвалидов); ДЧ-В - доступно частично всем; ДЧ-И (К, О, С, Г, У) – доступно частично избирательно (указать категории инвалидов); ДУ - доступно условно, ВНД - недоступно

Комментарий к заключению:_____ _____

Приложение 3
к Акту обследования ОСИ к паспорту
доступности ОСИ № 1
от «07» декабря 2015 г.

I Результаты обследования:
3. Пути (путей) движения внутри здания (в т.ч. путей эвакуации)

МОУ детский сад ОВ № 11 «Чайка»
187555, Ленинградская область, Тихвинский район, г. Тихвин, ул. Делегатская, дом 63
Наименование объекта, адрес

№ п/п	Наименование функционально-планировочного элемента	Наличие элемента			Выявленные нарушения и замечания		Работы по адаптации объектов	
		есть/нет	№ на плане	№ фото	Содержание	Значимо для инвалида (категория)	Содержание	Виды работ
3.1	Коридор (вестибюль, зона ожидания, галерея, балкон)	есть		16, 17	- отсутствие комплексной информации о пути и направлении движения со схемой расположения и функциональным назначением помещений.	все	- обозначить на схемах пути движения к зонам целевого назначения и санитарно-гигиеническим помещениям, обеспечить своевременное получение визуальной, акустической и тактильной информации, в т.ч. с учетом потребностей инвалидов с нарушениями зрения	Орг, ТСР
3.2	Лестница (внутри здания)	есть		18	- не обеспечена непрерывность имеющихся поручней; - отсутствие тактильной и контрастной информации перед началом марша лестницы; - отсутствие контрастной маркировки крайних ступеней;	О, С	- установить нормативные поручни на высоте 0,9 м и 0,5м. с двух сторон и горизонтальным завершением на 0.3 м. (п. 4.1.14, 5.2.15 СП 59.13330.2012, п. 3.32 СНиП 35-01-2001); - установка	Орг, ТСР, ТР

						тактильной предупредительной информации перед маршем, нанесение контрастной маркировки на крайние ступени, а также на края поручней.	
3.3	Пандус (внутри здания)	нет			К	при необходимости передвижения по внутренним лестницам для инвалидов использующих кресла коляски приобрести мобильный подъемник.	Орг, ТСР
3.4	Лифт пассажирский (или подъемник)	нет					
3.5	Дверь	есть	19-22	-Ширина дверей (а так же рабочего полотна двуполых дверей) менее 90 см. -Высота порогов 0-4 см.	С.К.О	- увеличить дверные проемы до ширины рабочего полотна в свету не менее 90 см. или ширины достаточной для проезда детского кресла коляски с посторонней помощью; снизить высоту порогов (не более 1.4см.).	Орг, ТР
3.6	Пути эвакуации (в т.ч. зоны безопасности)	есть			все	обеспечить своевременное получение визуальной, акустической и тактильной информации, в т.ч. с учетом потребностей инвалидов с нарушениями зрения	Орг, ТР
	ОБЩИЕ требования к зоне					- обеспечить своевременное получение	

				визуальной, акустической и тактильной информации, в т.ч. с учетом потребностей инвалидов с нарушениями зрения	

II Заключение по зоне:

Наименование структурно-функциональной зоны	Состояние доступности (к пункту 3.4 Акта обследования ОСИ)	Приложение		Рекомендации по адаптации (вид работы) к пункту 4.1 Акта обследования ОСИ
		№ на плане	№ фото	
Пути движения внутри здания	*ДУ-И (Г, У,) ВНД-И (С, О, К)*		16 - 22	Организационные мероприятия, ТСР, текущий ремонт

* указывается: ДП-В - доступно полностью всем; ДП-И (К, О, С, Г, У) – доступно полностью избирательно (указать категории инвалидов); ДЧ-В - доступно частично всем; ДЧ-И (К, О, С, Г, У) – доступно частично избирательно (указать категории инвалидов); ДУ - доступно условно, ВНД - недоступно

**указывается один из вариантов: не нуждается; ремонт (текущий, капитальный); индивидуальное решение с ТСР; технические решения невозможны – организация альтернативной формы обслуживания

Комментарий к заключению:_____ _____

Приложение 4
к Акту обследования ОСИ к паспорту
доступности ОСИ № 1
от «07» декабря 2015 г.

I Результаты обследования:
4. Зоны целевого назначения здания (целевого посещения объекта)

МОУ детский сад ОВ № 11 «Чайка»
187555, Ленинградская область, Тихвинский район, г. Тихвин, ул. Делегатская, дом 63
Наименование объекта, адрес

№ п/п	Наименование функционально-планировочного элемента	Наличие элемента			Выявленные нарушения и замечания		Работы по адаптации объектов	
		есть/ нет	№ на плане	№ фото	Содержание	Значимо для инвалида (категория)	Содержание	Виды работ
4.1	Кабинетная форма обслуживания	нет		23		Г	- организовать сурдоперевод (при необходимости речевого контакта при оказании услуги)	Орг, ТСР
4.2	Зальная форма обслуживания	есть		24-29		С, Г	- выделение не менее 5% специально оборудованных мест с возможностью усиления звука и дублированием звуковой и визуальной информацией (установка индукционной петли, организация сурдоперевода)	Орг, ТСР
4.3	Прилавочная форма обслуживания	нет						
4.4	Форма обслуживания с перемещением по маршруту.	нет						
4.5	Кабина индивидуального	нет						

обслуживания						
ОБЩИЕ требования к зоне						обеспечить своевременное получение визуальной, акустической и тактильной информации, в т.ч. с учетом потребностей инвалидов с нарушениями зрения (информационные указатели, рельефные (тактильные) полосы, малогабаритные аудиовизуальные информационно-справочные системы, и т. д.) (п. 5.5 СП 59.13330.2012)

II Заключение по зоне:

Наименование структурно-функциональной зоны	Состояние доступности (к пункту 3.4 Акта обследования ОСИ)	Приложение		Рекомендации по адаптации (вид работы) к пункту 4.1 Акта обследования ОСИ
		№ на плане	№ фото	
Зоны целевого назначения здания	*ДУ-И (О, К, У,) ВНД-И (Г, С)*		23-29	Организационные мероприятия, ТСР

* указывается: ДП-В - доступно полностью всем; ДП-И (К, О, С, Г, У) – доступно полностью избирательно (указать категории инвалидов); ДЧ-В - доступно частично всем; ДЧ-И (К, О, С, Г, У) – доступно частично избирательно (указать категории инвалидов); ДУ - доступно условно, ВНД - недоступно

**указывается один из вариантов: не нуждается; ремонт (текущий, капитальный); индивидуальное решение с ТСР; технические решения невозможны – организация альтернативной формы обслуживания

Комментарий к заключению:_____ _____

Приложение 5
к Акту обследования ОСИ к паспорту
доступности ОСИ № 1
от «07» декабря 2015 г.

I Результаты обследования:
5. Санитарно-гигиенических помещений

МОУ детский сад ОВ № 11 «Чайка»
187555, Ленинградская область, Тихвинский район, г. Тихвин, ул. Делегатская, дом 63
Наименование объекта, адрес

№ п/п	Наименование функционально-планировочного элемента	Наличие элемента			Выявленные нарушения и замечания		Работы по адаптации объектов	
		есть/нет	№ на плане	№ фото	Содержание	Значимо для инвалида (категория)	Содержание	Виды работ
5.1	Туалетная комната	есть		31,32	- нет оборудованных санитарно-гигиенических помещений для МГН; (соответствующих нормативным требованиям)	К, С, О	в группах, где имеются унитазы установить опорные поручни, оборудовать поручнями раковины.	Орг, ТСР
5.2	Душевая/ ванная комната	есть		31		К, С, О	с посторонней помощью	Орг,
5.3	Бытовая комната (гардеробная)	есть		30		К, С, О	с посторонней помощью	Орг,
	ОБЩИЕ требования к зоне						Обеспечить своевременное получение визуальной, акустической и тактильной информации, в т.ч. с учетом потребностей инвалидов с нарушениями зрения.	

II Заключение по зоне:

Наименование структурно-функциональной зоны	Состояние доступности (к пункту 3.4 Акта обследования ОСИ)	Приложение		Рекомендации по адаптации (вид работы) к пункту 4.1 Акта обследования ОСИ
		№ на плане	№ фото	
Санитарно-гигиенические помещения	*ДП-И (У, Г), ВНД-И (О, С, К)*		30,31,32	Организационные мероприятия, ТСР, текущий ремонт

* указывается: ДП-В - доступно полностью всем; ДП-И (К, О, С, Г, У) – доступно полностью избирательно (указать категории инвалидов); ДЧ-В - доступно частично всем; ДЧ-И (К, О, С, Г, У) – доступно частично избирательно (указать категории инвалидов); ДУ - доступно условно, ВНД - недоступно

**указывается один из вариантов: не нуждается; ремонт (текущий, капитальный); индивидуальное решение с ТСР; технические решения невозможны – организация альтернативной формы обслуживания

Комментарий к заключению:_____ _____

Приложение 6
к Акту обследования ОСИ к паспорту
доступности ОСИ № 1
от «07» декабря 2015 г.

I Результаты обследования:
6. Системы информации (и связи) на объекте

МОУ детский сад ОВ № 11 «Чайка»
187555, Ленинградская область, Тихвинский район, г. Тихвин, ул. Делегатская, дом 63
Наименование объекта, адрес

№ п/п	Наименование функционально-планировочного элемента	Наличие элемента			Выявленные нарушения и замечания		Работы по адаптации объектов	
		есть/нет	№ на плане	№ фото	Содержание	Значимо для инвалида (категория	Содержание	Виды работ
6.1	Визуальные средства	есть		33, 34		все	Обеспечить соответствие нормативным требованиям	Орг,
6.2	Акустические средства	нет						
6.3	Тактильные средства	нет						
	ОБЩИЕ требования к зоне						на всех структурно-функциональных зонах, начиная с прилегающей территории обеспечить своевременное получение визуальной, акустической и тактильной информации, в т.ч. с учетом потребностей инвалидов с нарушениями зрения. (п. 5.5 СП 59.13330.2012).	Орг, ТСР, ТР

II Заключение по зоне:

Наименование структурно-функциональной зоны	Состояние доступности (к пункту 3.4 Акта обследования ОСИ)	Приложение		Рекомендации по адаптации (вид работы) к пункту 4.1 Акта обследования ОСИ
		№ на плане	№ фото	
Система информации (и связи) на объекте	*ДУ-И (У, К, О), ВНД-И (Г, С)*		33,34	Организационные мероприятия, ТСР

* указывается: ДП-В - доступно полностью всем; ДП-И (К, О, С, Г, У) – доступно полностью избирательно (указать категории инвалидов); ДЧ-В - доступно частично всем; ДЧ-И (К, О, С, Г, У) – доступно частично избирательно (указать категории инвалидов); ДУ - доступно условно, ВНД - недоступно

**указывается один из вариантов: не нуждается; ремонт (текущий, капитальный); индивидуальное решение с ТСР; технические решения невозможны – организация альтернативной формы обслуживания

Комментарий к заключению:_____ _____

Муниципальное бюджетное дошкольное образовательное учреждение детский сад общеразвивающего вида с приоритетным осуществлением деятельности по познавательно-речевому развитию детей № 11»Чайка»

Фото №1 – Вход на прилегающую территорию

Фото №2 – Прилегающая территория

Фото №3 – Прилегающая территория

Фото №4 – Главный вход

Фото №5 – Наружная лестница главного входа

Фото №6 – Входная площадка главного входа

Фото №7 – Наружная входная дверь

Фото №8 - Тамбур

Фото №9 — Внутренняя входная дверь

Фото №10 – Отдельный вход в группу расположенную на первом этаже. Наружная лестница

Фото №11 – Отдельный вход в группу расположенную на первом этаже. Наружная лестница

Фото №12 – Отдельный вход в группу расположенную на первом этаже. Входная площадка.

Фото №13 – Отдельный вход в группу расположенную на первом этаже. Наружная входная дверь

Фото №14 – Отдельный вход в группу расположенную на первом этаже. Тамбур.

Фото №15 – Отдельный вход в группу расположенную на первом этаже. Внутренняя входная дверь

Фото №16 – Путь (пути) движения внутри здания (коридор)



Фото №17 – Путь (пути) движения внутри здания (коридор)

Фото №18 – Путь (пути) движения внутри здания (лестницы)

Фото №19 – Путь (пути) движения внутри здания (двери)

Фото №20 – Путь (пути) движения внутри здания (двери)

Фото №21– Путь (пути) движения внутри здания (двери)

Фото №22 – Путь (пути) движения внутри здания (двери)

Фото №23 – Зона целевого назначения здания (Кабинетная форма обслуживания)

Фото №24 – Зона целевого назначения здания (Зальная форма обслуживания)

Фото №25 – Зона целевого назначения здания (Зальная форма обслуживания)

Фото №26 – Зона целевого назначения здания (Зальная форма обслуживания)

Фото №27 – Зона целевого назначения здания

Фото №28 - Зона целевого назначения здания

Фото №29 – Зона целевого назначения здания

Фото №30 – Гардероб

Фото №31 – Санитарно-гигиенические помещения

Фото №32 - Санитарно-гигиенические помещения



Фото №33 – Информация

Фото №34 – Информация

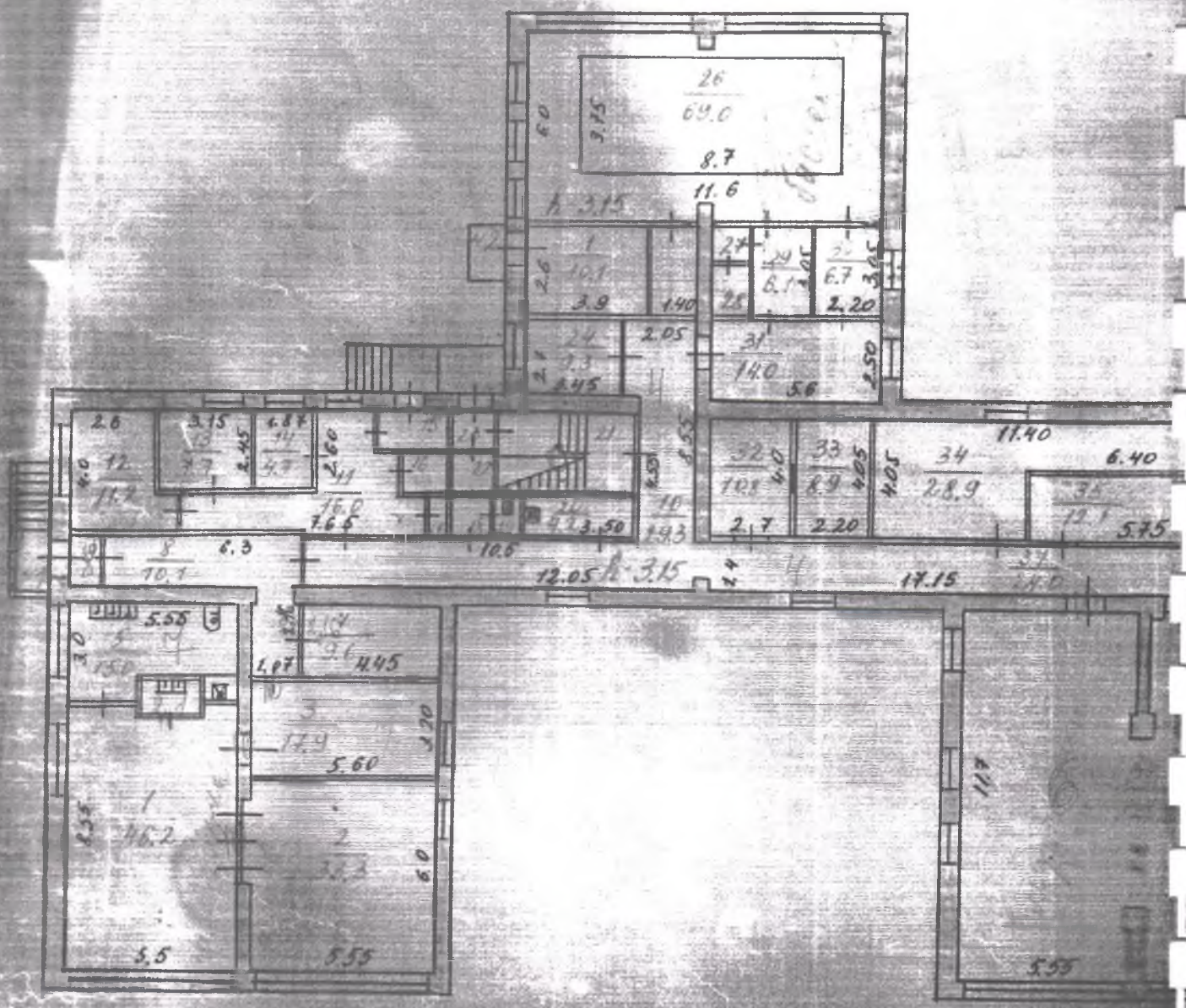
26
69.0
8.7
11.6
h 3.15
1
10.1
3.9
1.40
2.05
31
14.0
5.6
2.50
2.20
11.40
6.40
34
28.9
5.75
2.7
2.20
12.05
h 3.15
17.15
5.55
4.45
5.60
1
46.2
5.5
5.55
5.55

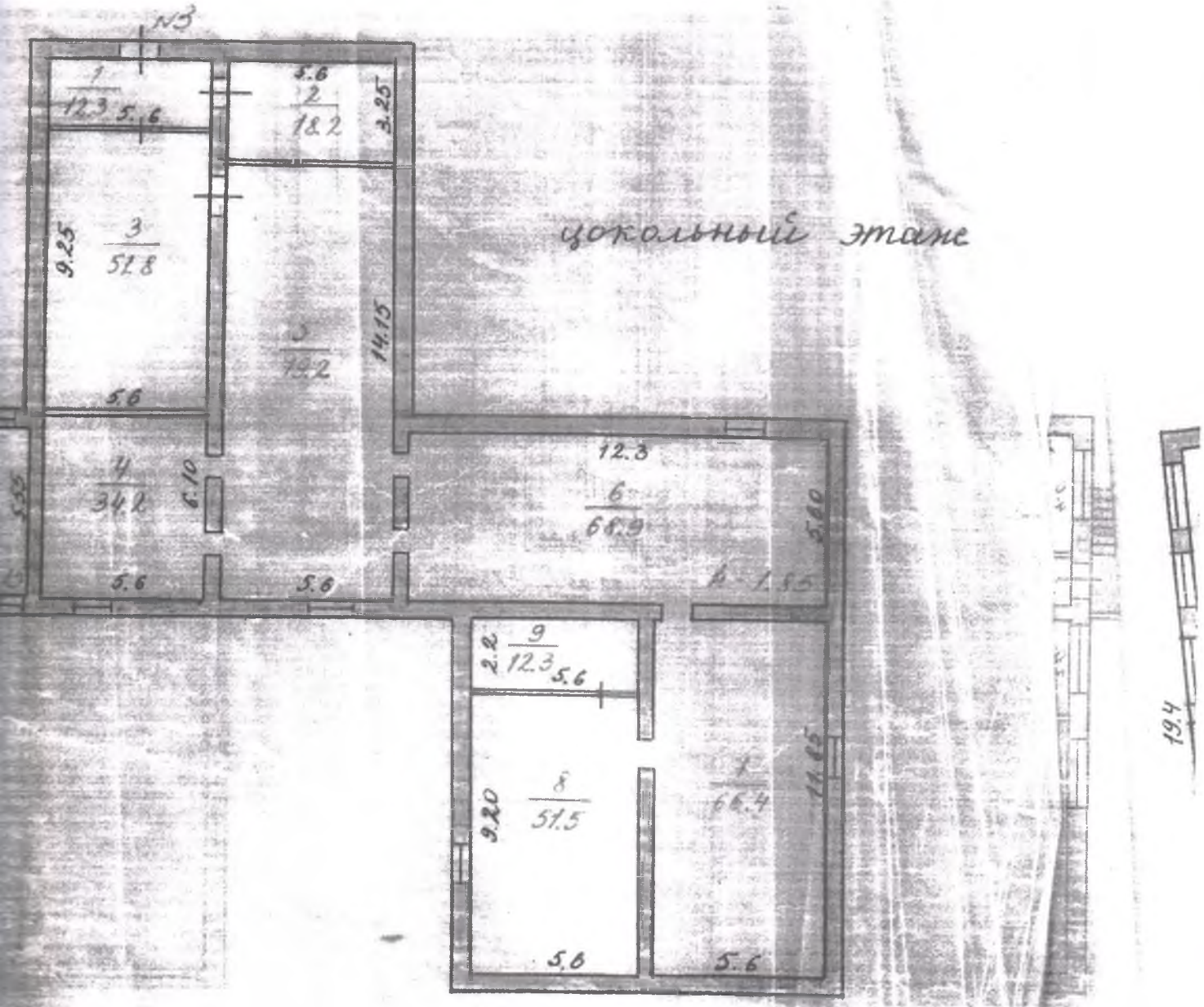

МЖКХ РСФСР	Тихвинское бюро технической инвентаризации	Инв № 2953
лист № 1	Поэтажный план на детсад № 17 северное 5 микрорайона	М 1:200
Дата	Исполнители	ФИО	Подпись
25.05.88	инженер	Богданова М	
	проверил	Лебедева В И	
31.05.88	нач БТИ	Савченко Б.Н	

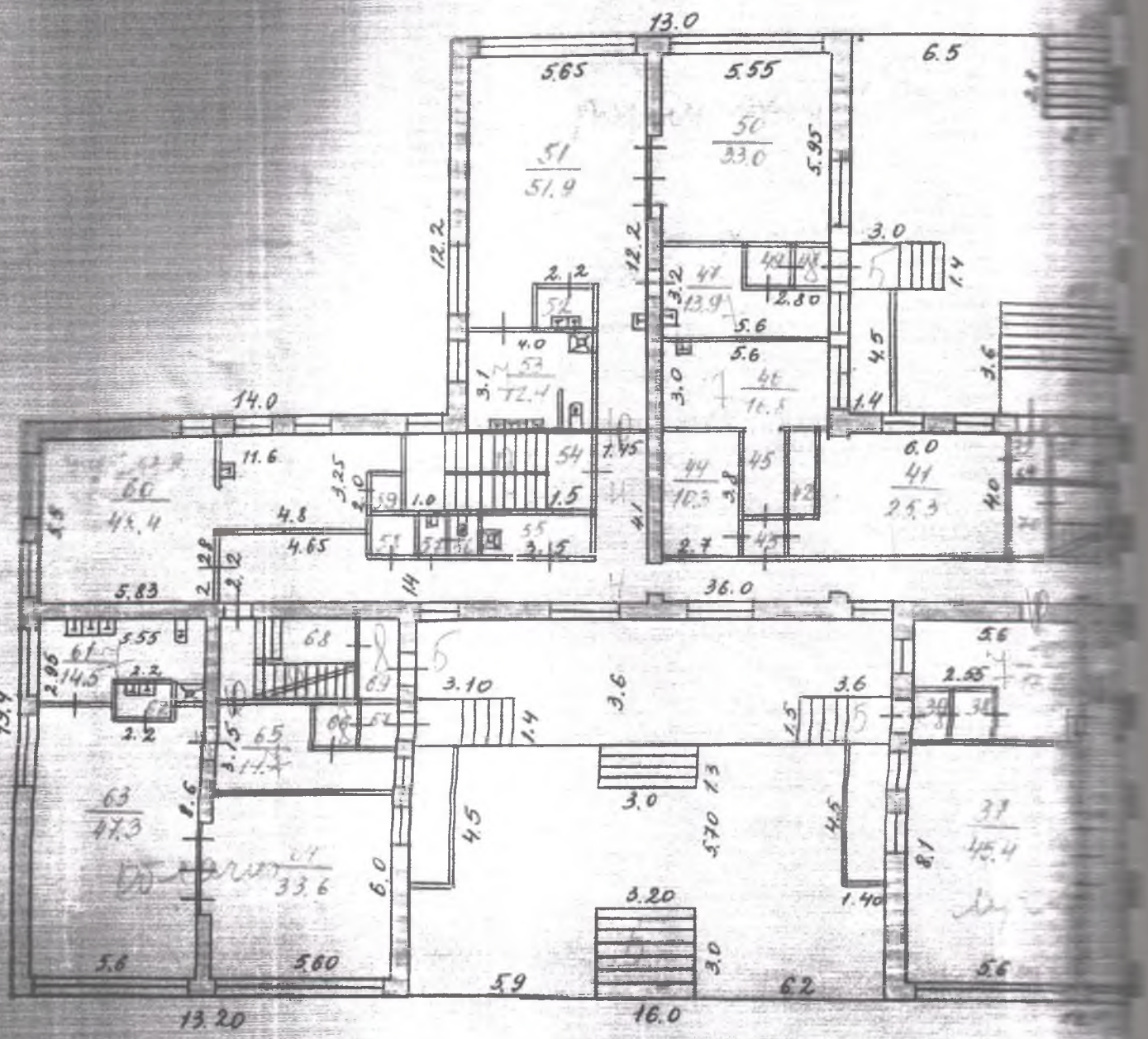
13.0
5.65
5.55
6.5
51
51.9
50
33.0
5.95
12.2
12.2
3.0
1.4
2.2
47
13.9
2.80
5.6
5.6
4.0
4.5
3.6
14.0
1.4
11.6
6.0
60
48.4
4.8
4.65
1.0
1.5
44
10.3
45
41
25.3
4.0
2.7
5.83
36.0
5.55
61
14.5
2.2
2.2
68
3.10
3.6
3.6
5.6
2.55
19.4
65
63
47.3
33.6
3.0
4.5
5.70
4.5
37
45.4
8.1
6.0
3.20
1.40
5.6
5.60
5.9
6.2
5.6
13.20
16.0

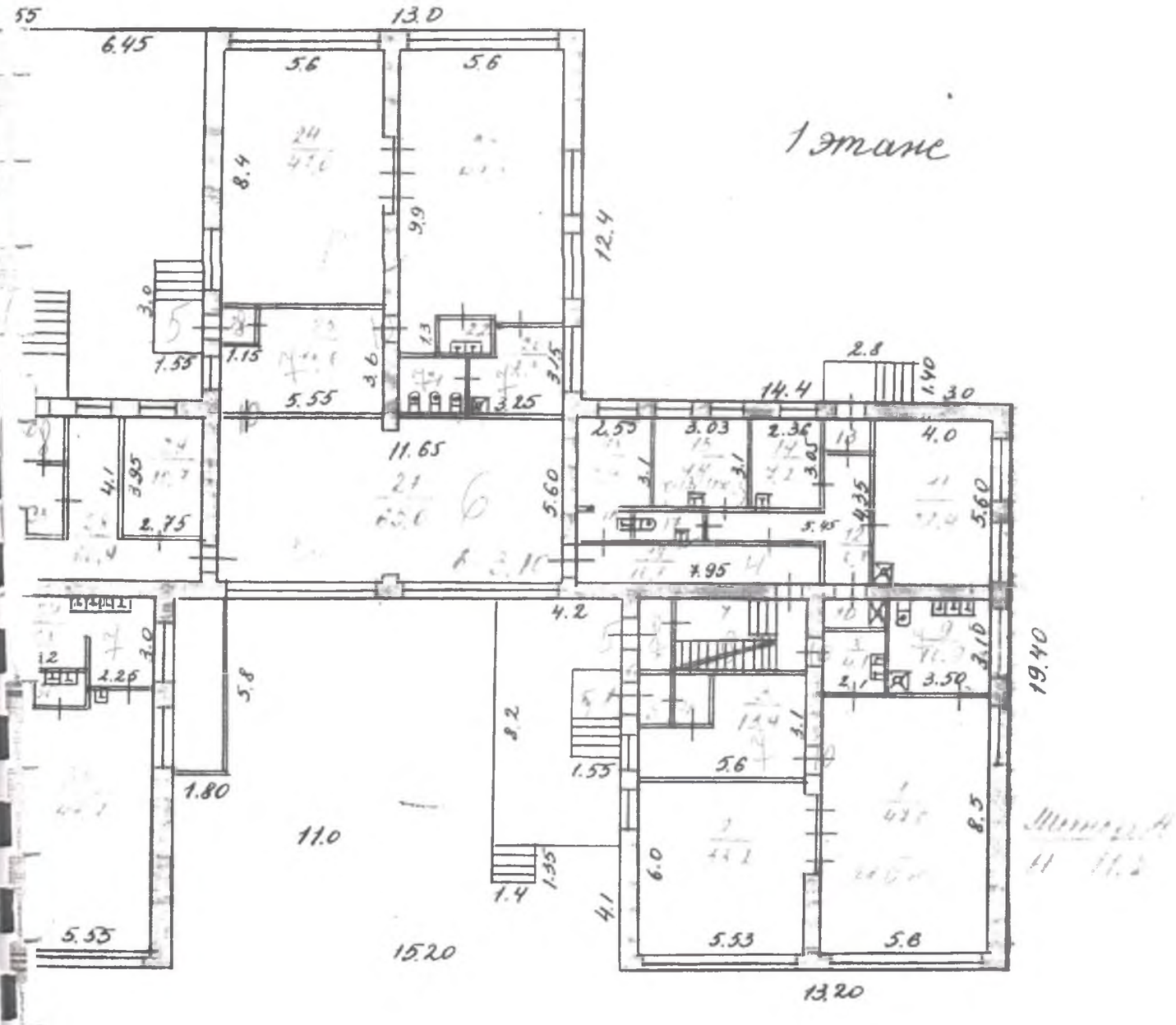

МЖКХ РСФСР	Тихвинское бюро технической инвентаризации		Инв N 2953
Лист N 2	Поэтажный план на дет-сад N 17 в г. Тихвине севернее 5 Микрорайона		М 1:200
Дата	Исполнители	Ф. И. О.	Подпись
16/VIII-88	инженер	Лебедева В. И.	
	проверил	Ядровская Н Г	
31.8.88	нач-к бюро	Савченко Б. Н.	